LECCIONES DE GEOGRAFIA DE CENTRO AMÉRICA

POR

F. L.

LIBRERIA Y PAPELERIA DE ANTONIO PARTEGÁS
GUATEMALA

LECCIONES

DE

GEOGRAFÍA DE CENTRO-AMÉRICA

PRECEDIDAS

DE

NOCIONES DE GEOGRAFÍA UNIVERSAL

POR

F. L.

CUARTA EDICIÓN

ILUSTRADA CON 6 MAPAS ILUMINADOS, LÁMINAS SUELTAS Y GRAN PROFUSIÓN DE GRABADOS INTERCALADOS

GUATEMALA
LIBRERÍA Y PAPELERÍA DE ANTONIO PARTEGÁS
1896

Colección Luis Luján Muñoz
Universidad Francisco Marroquín
www.ufm.edu - Guatemala

ES PROPIEDAD del

Boilo Ridia Pin

NOCIONES DE GEOGRAFÍA UNIVERSAL

LECCION I.

Geografía es la ciencia que trata de la descripción de la tierra.

Se divide en *universal* y *particular*, según que se ocupa de la descripción general del globo, ó de algún país especial.

También se divide en *astronómica*, *física* y *política*.

La Geografía astronómica considera á la tierra como un cuerpo colocado en el espacio, y en relación con todos los demás que existen en el mismo.

La Geografía física describe la figura de la tierra y las demás condiciones materiales de ella.

La Geografía política considera á la tierra como morada de los hombres, y estudia las divisiones que ellos han establecido, sus costumbres, idioma, religión, formas de gobierno, etcétera, etc.

LECCION II.

Las partes habitadas del mundo son 5: *Europa*, *Asia*, *Africa*, *América* y *Oceanía*.

Europa tiene por límites al N. el Océano glacial Artico; al E. los montes Urales que la separan del Asia y el mar Caspio; al S. la Turquía Asiática, el mar Negro y el mar Mediterráneo y al O. el Océano Atlántico.

Asia está limitada al N. por el Océano glacial Artico; al E. por el Océano Pacífico; al S. por el mar de la China y el Océano

Indico; y al O. por Europa, de la que está separada por los montes Urales y el mar Caspio.

Los límites de *Africa* son por el N. el mar Mediterráneo, que la separa de Europa; por el E. el Océano Indico, el mar Rojo y el Canal de Suez; por el S. la reunión de las aguas del Atlántico y el Indico; y al O. el Océano Atlántico.

La *América* tiene por límites al N. el Océano glacial Artico; al E. el Atlántico; al S. el Océano Austral y al O. el Pacífico.

La *Oceanía* es un innumerable conjunto de islas, que se extienden entre el Pacífico que la rodea por el N., por el E. y por el S., y el mar de las Indias que la limita por el O.

LECCION III.

La Europa se divide en 21 Estados, que con sus respectivas capitales y poblaciones son los siguientes:

ESTADOS	CAPITALES	POBLACIONES
Rusia	San Petersburgo	80,000.000
Grecia	Atenas	2,000,000
Turquía	Constantinopla	7,000.000
Bulgaria	Sofía	2,000.000
Rumanía	Bucarest	2,000.000
Serbia	Belgrado	1,500.000
Montenegro	Cetinje	300.000
Austria-Hungría	Viena	38,000.000
Alemania	Berlín	45,000,000
Dinamarca	Copenhague	2,000.000
Suecia-Noruega	Estokolmo	6,500.000
Holanda	La Haya	4,000.000
Bélgica	Bruselas	4.000.000
Francia	París	37,000.000
Suiza	Berna	3,000.000
Italia	Roma	28,000.000
España	Madrid	17,000.000
Portugal	Lisboa	4,500.000
Gran Bretaña é Irlanda	Londres	35,000.000
Andorra	Andorra	18.000
San Marino	San Marino	8.000

lo mio un
amigo

ato a mi
o Flores 1.948

MAPA
DE LA
AMÉRICA CENTRAL
KILOMETROS.
0 100 200 300
LONG. DEL MERID. DE MADRID.
90
88
86
84
82
18
16
14
12
10
C. Ambergris
BELIZE
I. Turnelle
COLONIA DE BELIZE
Rio Hondo de Chetumal
L. Peten
Flores
L. Cahuay
M. Cocodino
Bahia de Honduras
I. Utila
I. Roatan
I. Bocana
Ft. Cochinos
Trujillo
GUATEMALA
Livingston
Izabal
Cobán
Zacapa
Chiquimula
GUATEMALA
Antigua
Sololá
Salama
Quetzaltenango
Costa Grande
Costa del Balsamo
Sonsonate
Sn. SALVADOR
Sacatecoluca
Chinameca
Ba. Jiquilisco
Pta. Amapala
I. Manguera
Pta. del Rosario
Chinandega
Leon
Pueblo Nuevo
Monaires
MANAGUA
Masaya
S. Rafael
Sinotepe
Nandaimi
Rivas (Nicaragua)
Ba. Salinas
Pta. Sn. Elena
Pta. Culebra
Pta. Sorda
Pta. Velas
Cabo Bl
Choluteca
Ocotal
Tenustepec
L. de Managua
Matagalpa
Yuscaran
Tegucigalpa
COMAYAGUA
Olancho Viejo
Yoro
S. Barbara
Santa Rosa
Gracias
Las Piedras
Santa Ana
Ahuachapan
Isalco
Suma
Yaxcaran
Espina
Las Nuevas
Uliambar
Tejeo
Sta. Rita
Sta. Cruz
S. Pedro
Sta. Ana
Sta. Barbara
Chamelicon
Cahabon
Tacana
Malacatan
Huehuetenango
Coatan
Tuxtla
Comitan
Tapachula
Tapa
Tumbala
Ocosingo
Chamula
Las Playas
Tepetitan
S. Juan Bautista
Cuyuatlan
Sabana
Tecatalva
S. Domingo
Sumacinta
Pta. Chamerico
Pta. S. Jose
Pta. Jiquilisco
Pta. de la Libertad
Pta. Sn. Elena
Pta. Culebra
Pta. Sorda
Pta. Velas
Rio Roman
Rio Leon
Rio Ulua
Rio Chamelicon
Rio Sumacinta
Rio Chamerico
Rio Jiquilisco
Rio Sn. Jose
Rio Sn. Juan
Rio Tecatalva
Rio Tapa
Rio Tuxtla
Rio Cahabon
Rio Sn. Antonio
Rio Yaxcaran
Rio Sn. Antonio
Rio Sn. Pedro
Rio Sta. Ana
Rio Sta. Cruz
Rio Sta. Rita
Rio Sta. Barbara
Rio Olancho Viejo
Rio Yoro
Rio Sta. Barbara
Rio Sta. Rosa
Rio Sta. Ana
Rio Sta. Cruz
Rio Sta. Rita

J. Soler, Grabó.

LECCION IV.

Asia comprende 14 divisiones principales, que son las siguientes:

ESTADOS	CIUDADES PRINCIPALES	POBLACIONES
Imperio del Japón	Yedo	33,000.000
» Chino	Pekin	450,000 000
Birmán	Mandalai	4,000.000
Reino de Siam	Bankok	6,000.000
Imperio de Annam	Hué	5,000.000
Reino de Kambodje	Pnom-Penh	900.000
Indostán	Bopul	240,000 000
Belutchistán	Kelat	1,000.000
Afganistán	Candahar	4,000.000
Reino de Persia	Teherán	5,000.000
Turquestán	Marghiländ	7,500 000
Siberia	Irkutsk	4,000.000
Arabia	La Meca	5,000.000
Turquía de Asia	Esmirna	13,000.000

Todas estas grandes extensiones del territorio asiático están á su vez subdivididas en diversos Estados, de los cuales unos son independientes y otros son posesiones europeas.

LECCION V.

Africa comprende las divisiones siguientes:

ESTADOS	CIUDADES PRINCIPALES	POBLACIONES
Egipto	El Cairo	8,000 000
Abisinia	Gondar	4,000.000
Trípoli	Trípoli	1,000 000
Túnez	Túnez	2,000.000
Argelia	Argel	3,000.000

ESTADOS	CIUDADES PRINCIPALES	POBLACIONES
Marruecos	Fez	7,000.000
Sahara ó Gran desierto	Uadan	3,700.000
Senegambia	San Luis	1,200.000
Liberia	Monrovia	20.000
El Congo	Bonza-Congo	
Loango	Loango	
Cacongo	Kinguela	15,000.000
Ginga	Matamba	
Quicua	Quicua	
Desierto de Kalahari		
Cimbebasia		
Hotentocia		
Rep. del Río Orange	Bloemfontein	50.000
Rep. de Transval	Potchefstrom	300.000
Colonia de Natal	Pietermaritzburgo	310.000
Colonia del Cabo	El Cabo	7.000
Cafrería		
Mozambique	Mozambique	
Zanguebar		
País de los Somalís		
Madagascar	Tananarive	5,000.000

y otros muchísimos, cuya enumeración no es posible hacer en estas ligeras nociones.

LECCION VI.

La Oceanía se compone de cinco grandes porciones, que son: la *Malesia*, la *Melanesia*, la *Micronesia*, la *Polinesia* y las *Islas Antárticas*.

La *Malesia* comprende las islas de la *Sonda*, la de *Borneo*, las *Célebes*, las *Molucas*, y las *Filipinas*.

La *Melanesia*, comprende el continente austral (*Australia*, que es la mayor de las islas y puede considerarse como un continente), y otras islas tan importantes como la de *Tasmania*, la *Nueva Guinea* el archipiélago de *Nueva Bretaña*, *Nueva Caledonia*, etc.

Forman la *Micronesia*, el archipiélago de *Magallanes*, las islas *Palaos*, las *Marianas*, las *Carolinas* y algunas otras.

A la *Polinesia* pertenecen las islas *Havai*, ó de *Sandwich*, las de *Tahiti* ó de *La Sociedad*, las *Marquesas* y *Nueva Zelanda*.

Las *Islas antárticas* comprenden varios grupos australes de islas volcánicas sepultadas bajo una mole de hielo. No falta quien piense que todas estas islas forman parte de un continente austral que suponen existe en torno del Polo Sur.

LECCION VII.

La América se divide en tres grandes porciones, que son la Septentrional, la Central y la Meridional.

La Septentrional comprende 4 Estados, que con sus capitales y poblaciones son los siguientes:

ESTADOS	CAPITALES	POBLACIONES
Groenlandia	Julianeshaab	10 000
Nueva Inglaterra	Quebec	5,000.000
Estados Unidos	Washington	55,000.000
Méjico	Méjico	10,000.000

Centro-América comprende:

ESTADOS	CAPITALES	POBLACIONES
Guatemala	Guatemala	1,400.000
El Salvador	San Salvador	600.000
Honduras	Tegucigalpa	400.000
Nicaragua	Managua	300.000
Costa Rica	San José	250.000

La América Meridional está dividida como sigue:

ESTADOS	CAPITALES	POBLACIONES
Colombia	Bogotá	3,000.000
Ecuador	Quito	1,300.000
Venezuela	Caracas	2,200.000
Guayana inglesa	Georgetown	200.000

ESTADOS	CAPITALES	POBLACIONES
Guayana holandesa	Paramaribo	68.000
Guayana francesa	Cayena	27.000
Brasil	Rio Janeiro	12,000.000
Paraguay	Asunción	300.000
Uruguay	Montevideo	550.000
República Argentina	Buenos Aires	3,000.000
Chile	Santiago	2,680.000
Bolivia	Sucre	2,000.000
Perú	Lima	3,000.000

Existe además la Patagonia, de la que una parte pertenece á la República Argentina, otra á Chile y el resto permanece en el estado salvaje.

CENTRO-AMÉRICA

PRIMERA PARTE

Descripción General

La América Central se extiende de 18° 30′ á 8° latitud Norte, desde la raya de Méjico hasta el istmo de Panamá, ocupando una superficie de 486.500 kilómetros, es decir, próximamente igual á la de España. La latitud del territorio es de 200 metros en el istmo de Tehuantepec y sólo de 90 en el de Panamá. *El Mar de las Antillas*, separado del *Golfo de Méjico* por la Península de Yucatán, forma al E. el vasto *Golfo de Honduras*. La costa se dirige al E. hasta el cabo de *Gracias á Dios*, desde el cual desciende al S.; en la parte más meridional forma una graciosa curva hasta *Veraguas*. No presenta la costa más que la bahía casi cerrada de *Chiriquí*, célebre en los anales de la piratería. La costa occidental ó del Pacífico es más

elevada, ofreciendo de N. á S. el cabo de *Burica*, el *Golfo Dulce*, el *Golfo de Nicoya*, el cabo *Blanco*, el golfo *Papagayo* y el golfo de *Fonseca*.

La América Central es una región montuosa, que tiene la forma triangular y su vértice en el cabo de Gracias á Dios. La base del triángulo se apoya en el Pacífico y se compone de dos mesas volcánicas; la primera al N. O., eslabonándose con las colinas del mediodía de Méjico; la segunda al S. E., encadenándose á la cordillera que atraviesa la provincia Colombiana de Veraguas. La primera de esas dos mesas cubre el S. de Guatemala y la República del Salvador, con cimas que se levantan á 1800 y 2000 metros de altura. La segunda, al S. de la bahía de Fonseca, empieza en la región de los lagos y se eleva en Costa Rica. La vertiente septentrional del triángulo (N. de Guatemala y O. de Honduras), es escarpada; el centro y el E. del triángulo (Honduras oriental, país de los Mosquitos y Nicaragua oriental) forman una zona baja é insalubre.

Es notable esta región por el gran número de volcanes que presenta: se cuentan más de cincuenta á lo largo del Pacífico, siendo los más notables y conocidos de N. á S., el volcán de *Tacaná*, el de *Tajumulto*, el de *Santa María*, el de *Quezaltenango*, el de *Zunil*, el de *Santa Clara*, el de *Atitlán*, el de *Fuego*, el de *Agua*, el de *Pacaya*, el de *Chingo* y otros en Guatemala; en el Salvador los de *Apaneca*, *Izalco*, *San Salvador*, *San Vicente*, *San Miguel*, *Conchagua*, etc.; en Nicaragua el *Viejo*, el *Telica*, las *Pilas*, el *Momotombo*, y el *Ometepec* en una isla del lago de Nicaragua; en Costa Rica el *Rincón*, el *Irazú*, el *Chiripo*, etc. De los 70 volcanes de Centro-América se hallan 16 en actividad: algunos han causado muchos desastres en sus frecuentes erupciones: el volcán de Agua, que es uno de los picos más elevados de Centro-América, tiene de altura 4,200 metros; desde el Irazú, se pueden ver los dos mares.

Los ríos son numerosos, poco considerables, pero algunos de ellos muy importantes porque pueden servir para poner en comunicación el Atlántico con el Pacífico. Los que se dirigen al Atlántico son más caudalosos Los principales son el *Polochic*, que lleva sus aguas al lago de Izabal; el *Motagua*, que va al Golfo de Honduras; el *Ulúa*, que muere en el

mismo Golfo después de recibir varios afluentes; el *Patuca*. de auríferas arenas, que desemboca en el mar de las Antillas; el *Segovia*, que nace en las montañas de su nombre al N. O. de Nicaragua, no lejos del Golfo de Fonseca, sirve de línea divisoria entre Honduras y Nicaragua, recibe algunos afluentes y va á desembocar en el mar Caribe ó de las Antillas: el *San Juan*, el más importante de la América Central, por el proyecto de canalización, sale del lago de Nicaragua y desemboca en el mar de las Antillas. Los del Pacífico, menos considerables, son: el *Grande*, el *Negro*, el *Choluteca*, el *Goascorán*, el *Grande de San Miguel*, el *Lempa*, el *Jiboa*, el *Paz*, el de *Los Esclavos* y otros.

Los dos lagos más importantes de la América Central son el *Nicaragua* y *Managua*. El primero, situado á 40 metros sobre el nivel del mar, tiene 170 kilómetros de N. O. á S. O. por 70 de anchura; está rodeado de bosques y volcanes; comunica por el río *Tipitapa* con el lago de Managua, situado al N. O. del Nicaragua y de menos extensión. Además de estos dos lagos situados en Nicaragua, existen otros menores, como el *Itza*, el de *Izabal*, el de *Atitlán*, el de *Amatitlán*, en Guatemala; el de *Güija*, entre Guatemala y el Salvador; el *Yojoa* y el *Catarasca* en Honduras; el *Socorro* y el *Surtidor* en Costa Rica. En el lado de Nicaragua hay dos grandes islas, *Ometepec* y *Zapatero*. En el lago de Ilza ó del Petén hay igualmente una isla que se llama *Flores*, en la que existe una ciudad con el mismo nombre.

Desde el punto de vista climatológico puede dividirse la América Central en tres zonas que son: la zona septentrional ó sea las comarcas que baña el Océano Atlántico; la parte inferior, y la región del Sur, es decir, la vertiente del Océano Pacífico. Son poco más ó menos las mismas zonas que reconoció en Méjico Humboldt, y á las que dió los nombres de tierras frías, tierras calientes y tierras templadas. Corresponden al primer grupo las cimas montañosas de las terrazas y mesetas del interior, situadas á más de mil quinientos metros de latitud. Las regiones más bajas, sobre todo en la costa del Pacífico, son las tierras calientes. Las tierras templadas ocupan los lugares intermedios y las principales cuencas de los ríos que descienden hacia el Atlántico. Dícese generalmente que hay en la América Central dos estaciones; la seca de diciem-

bre á junio; y la lluviosa de julio á diciembre. Pero en realidad la primera sólo dura tres meses, febrero, marzo y abril; y la segunda otros tres, julio, agosto y septiembre: entre una y otra hay dos períodos de transición en que las lluvias son intermitentes y variables según la zona. En la región intermedia y á partir de la altitud media de 500 metros, las lluvias comienzan por lo general en el mes de mayo, son intermitentes durante cinco ó seis semanas, luego intensas durante más de dos meses, y después vuelve otro período de intermitencia y las lluvias cesan por completo en la estación seca. Casi nunca llueve antes de las once de la mañana. En las zonas litorales cae rocío por la noche aún en la estación seca; mientras que en el interior y especialmente en las altas mesetas de 1000 á 1200 metros de altitud, lo mismo de día que de noche, la tierra está completamente seca sin la menor humedad en el aire. Sin embargo, esa sequedad relativa no perjudica el vigor y lozanía de las plantas. Las lluvias son torrenciales y cesan repentinamente. La temperatura del agua es tibia, casi caliente y aunque la lluvia dure un día, no produce cambio brusco en el termómetro ni en el barómetro. Los 365 días del año se distribuyen del modo siguiente:

Regiones.	Días de lluvia	Días de sequedad	Días sin lluvia	Tiempo variable
Costa del Norte.	105	110	30	120
Interior.	100	130	45	90
Costa del Sur.	90	125	40	110

Los días más hermosos del año corresponden al tiempo variable. La temperatura es casi uniforme lo mismo en la estación seca que en la lluviosa. En las mesetas del interior la temperatura mínima casi constante es de 12 á 13 grados Reaumur; la máxima es de 20 á 23: aumenta el calor en las costas, sobre todo hacia el Sur.

Encierra Centro-América minas de cobre, hierro, zinc, azufre, oro y plata; pero no se explotan. En los últimos tiempos se han descubierto nuevas minas entre el lago de Nicaragua y el país de los Mosquitos. El suelo es muy feraz, pero la agricultura está en la infancia; los habitantes se alimentan de

maíz, arroz, trigo, ñame, etc. Se cultiva el cacao, el café, el azúcar, el algodón, el añil, el tabaco y la vainilla; el café y el añil de Centro-América son de primera calidad; las frutas son buenas y abundantes: plátanos, piñas, cocos, higos, almendras, guayabas, naranjas, limones, uvas, etc. Hay magníficos bosques, selvas espesas, una vegetación ecuatorial, que proporciona riquísimas maderas: el palo de rosa, la caoba, el ébano, gomas, bálsamos, resinas, sebo vegetal, zarzaparrilla, etc. Nicaragua y Honduras poseen pastos jugosos y bien aprovechados: hay caballos y carneros y ganado vacuno en abundancia. El animal salvaje más notable de la América Central es el *tapiro*; el *quetzal* descuella entre las aves por sus estimables plumas.

Los principales artículos que exporta Centro-América son: café, cacao, azucar, arroz, tabaco, algodón, vainilla, cochinilla, bálsamos, gomas, maderas de construcción, maderas de tinte, pieles, minerales, etc.

La población es más densa en la República del Salvador que en las otras Repúblicas de Centro-América, se compone de *blancos* de origen español, de *indios* cultivadores, y de *mestizos* ó *ladinos*, que forman la parte más activa de la población.

La población absoluta de Centro-América dista de llegar á 3.000,000 de habitantes: la relativa es de 10 $^3/_4$ habitantes por kilómetro cuadrado. Sacando en cada República el medio proporcional, resulta:

En Guatemala	16	habitantes por	kilómetro c.
En el Salvador	32	»	»
En Honduras	5	»	»
En Nicaragua	6,15	»	»
En Costa Rica	5,70	»	»

Obsérvese que la población del Salvador es la más densa, no sólo de la América Central, como se ha dicho, sino de todos los paises americanos después de San Thómas (pequeñas Antillas) y de Puerto Rico, (grandes Antillas).

Las razas que viven en Centro-América están en las siguientes proporciones:

Mestizos.	65	por	100
Indios aborígenes.	25	»	»
Blancos.	9	»	»
Negros.	1	»	»

Los pueblos salvajes que aun existen en esta parte de América son: los *lacandones* en Guatemala, los *caribes* y los *xicaques* en Honduras, los *mosquitos* en Nicaragua, los *guatuscos* y *tamalancas* en Costa Rica.

En todo el país, fuera de los dialectos indígenas, se habla el idioma castellano.

SEGUNDA PARTE

Descripción de los Estados

Centro-América se divide políticamente en cinco Estados independientes. que son:

Guatemala	capital	Guatemala.
Salvador	»	San Salvador.
Honduras	»	Tegucigalpa.
Nicaragua	»	Managua.
Costa Rica	»	San José.

Estos cinco Estados forman la parte continental de Centro-América, á la que geográficamente corresponden las Antillas ó América Central insular. Aquellos formaron en otro tiempo la Capitanía General ó Reino de Guatemala; y después de la independencia del Gobierno español verificada en 1821, se constituyeron en República federal, bajo la denominación de Provincias Unidas del Centro de América. Separadas con posterioridad han permanecido independientes.

SECCION PRIMERA

GUATEMALA

Situación.—Esta República, la mayor de Centro-América, está situada al N. O. entre los 13° 42′ y 19° 20′ lat. N., y los 88° 10′ y 92° 30′ lon. O. del meridiano de Grenwich. Confina por el N. con los Estados Mejicanos de Campeche y Yucatán; por el E. con el mar de las Antillas y las Repúblicas de Honduras y el Salvador; por el S. con el Océano Pacífico, y por el O. con los Estados de Chiapas y Tabasco en Méjico. La superficie de esta República es próximamente de 50,600 millas geográficas cuadradas, y su población, según el censo de 1880 es de 1.224,602 habitantes.

Aspecto físico.—El aspecto físico de Guatemala es muy variado y pintoresco. El interior está cruzado por varias cadenas de montañas elevadas; y en la cordillera volcánica que lo atraviesa de Noroeste á Sudeste, se ven algunos picos que miden más de 14,000 pies sobre el nivel del mar. El terreno en las costas es generalmente plano, y aunque quebrado y montañoso en el interior, es uno de los más fértiles de América y está regado por innumerables ríos y arroyos.

Clima.—El clima de Guatemala es el más templado de la América Central; en la costa del Atlántico es cálido, en la del Pacífico es más agradable, y en las altiplanicies es muy fresco.

Montañas.—Las principales montañas de esta República son: al N. las sierras de *Chamá*, *Santa Cruz*, las *Minas* y *Copán:* al Centro las que se conocen con el nombre de *Sierra Madre* ó montes de los *Cuchumatanes*, las sierras de *Sacatepéquez*, *Canales* y otras, que partiendo de la cordillera de los *Andes* ó de los volcanes, se dirigen hacia el N. y cortan al país en innumerables valles; y al S. la misma cordillera de los *Andes* y los montes de *Azulco*, *Conguaco*, *Moyuca* y otros.

Volcanes.—Los volcanes son muchos y su número llama ciertamente la atención; los principales son: los de *Tacaná* y



Lit Pujadas. Barcelona.

J. Soler. Grabó

Vista de la ciudad de Guatemala, tomada desde la Plaza del Teatro.

Tajumulco en el departamento de San Márcos; los de *Santa María*, *Quezaltenango* y *Zunil* en el departamento de Quezaltenango: el segundo, conocido con el nombre de *Cerro Quemado*, hizo su primera erupción en 1818, y está en actividad; los de *Santa Clara*, *Santo Tomás*, *San Pedro* y *Atitlán* en el departamento de Sosolá; el de *Acatenango*, el de *Fuego* y el de *Agua* en el departamento de Sacatepéquez; el de *Pacaya* en el de Amatitlán; el *Tecuamburro* en el departamento de Santa Rosa; los de *Ipala* y *Monterico* en Chiquimula y los de *Santa Catarina*, *Moyuta* y *Chingo* en el departamento de Jutiapa. Entre los volcanes expresados, los que más se distinguen por su elevación sobre el nivel del mar son los siguientes:

Volcán de Quezaltenango.	12,000 piés.
» » Santa María.	14,000 »
» » San Pedro..	10,000 »
» » Atitlán, formada por tres conos, el más alto. . .	10,200 »
» » Acatenango, el más alto de Centro-América.. .	16,300 »
» » Fuego, segundo en elevación.	16,000 »
» » Agua.	15,000 »
» » Ipala.	14,000 »
» » Chingo..	8,000 »

Ríos.—Los ríos principales de Guatemala son: el *San Pedro*, el de la *Pasión* y el *Lacandón*, principales brazos del *Usumacinta*, que desagua en el Atlántico; el *Polochic*, que se arroja en la laguna de Izabal, llamada Golfo-dulce: y el *Motagua*, que naciendo en las serranías del departamento del Quiché, atraviesa gran parte de la República con el nombre de *Río Grande*, y después de un curso de 80 leguas, desagua en el golfo de Honduras. Es navegable para buques de poco calado hasta cerca de Acasaguastlán á 30 leguas de la capital. Son también ríos que desembocan en el Atlántico, aunque de menor importancia, el río *Hondo*, el de *Belice* y el *Sarstoon*. Los que se dirigen al Pacífico son: el río de *Paz*, que nace en las montañas de Quesada en el departamento de Jutiapa y sirve de línea divisoria entre Guatemala y el Salvador; el de los *Es-*

clavos, que tiene un magnífico puente de mampostería de 107 varas de largo por 10 de ancho; el *Michatoya*, que tiene por afluente al de *María Linda* y forma una preciosa catarata de 200 pies de altura cerca de San Pedro Mártir en el departamento de Amatitlán; el *Guacalate*, el *Achiguate*, el *Coyolate*, el *Madre Vieja*, el *Tiquizate*, el *Nagualate*, el *Samalá* y el *Tilapa*.

Lagos.—Los lagos son muchos y la mayor parte se hallan en el departamento del Petén. El principal de ellos es el de *Itza*, que tiene 9 leguas de largo y 5 de ancho: está dividido en dos partes por una península y en la parte más pequeña, que es la meridional, hay varias islas, siendo la más notable la en que está situada la ciudad de Flores, cabecera del departamento. No tiene el lago ningún desagüe visible, y recibe algunos pequeños riachuelos. Los otros lagos de la República son: el lago *Tazalcuapa*, en el extremo N. del departamento de Huehuetenango; el de *Atitlán* ó *Laguna de Panajachel*, en el departamento de Sololá: tiene 5 $^1/_2$ leguas de largo por 3 de ancho, no tiene desagüe conocido, aunque recibe las aguas de varios ríos. Su profundidad es de 1050 pies, y su circunferencia de 21 leguas. Tiene 18 islas, y está rodeado de 13 pueblos. El de *Amatitlán* en el departamento del mismo nombre, con 3 leguas de largo de E. á O. y 1 en su mayor anchura. Es poco profundo y contiene varias clases de pescado, entre otros las célebres *pepescas* y las *mojarras* tan apetecidas en la capital. Al N. recibe el río de Villalobos, y por el O. da salida al río Michatoya, por donde desagua. En las orillas de este lago se ven diversas fuentes termales, que sirven para la curación de varias enfermedades cutáneas. El de *Ayarza* en el departamento de Jutiapa, es pequeño, de forma casi circular y desagua en el de *Güija* por el río Ostuma. El de *Izabal* ó *Golfo dulce*, que es el mayor de todos, situado en el departamento Izabal, tiene 12 leguas de largo y 6 en su mayor anchura. Comunica con el mar de las Antillas por el Golfete y la ría llamada Río-dulce, que desemboca en el golfo de Amatique. El de *Güija*, entre los departamentos de Jutiapa en Guatemala y Santa Ana en el Salvador: sirve de división entre ambas Repúblicas, pasando la línea por su centro de N. á S. Su extensión es de algo más de 6 leguas de largo por 4 de ancho. Hay algunas otras lagunas de pequeña extensión, de que nos ocu-

paremos al hablar de cada uno de los departamentos de que consta la República.

Puertos.—Los puertos de Guatemala en el Océano Atlántico son *Izabal*, *Santo Tomás* y *Livingston*. Izabal es puerto de agua dulce y se halla en la ribera meridional del lago de su nombre, á los 15° 24′ lat. N. y los 89° 9′ long. O. del meridiano de Greenwich: tiene mucha importancia comercial, sin embargo de que no pueden llegar hasta él buques mayores á causa del poco fondo de la ría por donde comunica con el mar. Santo Tomás está situado en el Golfo de Amatique, á los 14° 38′ lat. N. y 88° 35′ long. O. Se cree que es uno de los mejores puertos de Centro-América, y es el que se ha destinado para dar principio al ferrocarril del Norte, cuya construcción se trata de llevar á cabo cuanto antes lo permitan las circunstancias del país. El puerto de Livingston está situado en la boca del Río-dulce, á los 15° 58′ lat. N. y los 38° 56′ long. O. Hay además tres puertos fluviales que son *Telemán* y *Panzós* en el Polochic y *Gualán* en el Montagua.

Los puertos habilitados sobre el Pacífico son: *San José* en el departamento de Escuintla, *Champerico* en el de Retalhuleu y *Ocós* en el de San Marcos.

El puerto de San José es, por ahora, el más importante de la República, por ser el que se halla más inmediato á la capital, á los 13° 50′ lat. N. y 90° 42′ longitud O.: su tráfico se facilita bastante, por tener un hermoso muelle de hierro desde el año de 1868, y por las facilidades que presenta para el pronto despacho de las mercaderías que en él desembarcan, la línea férrea que lo une á la capital.

Champerico, en el departamento de Retalhuleu, dista de su cabecera 12 leguas y está unido á ella por una línea férrea. Se halla á los 14° 17′ lat. N. y á los 91° 57′ long. O. Tiene un muelle que mide 1250 piés ingleses de largo por 30 de ancho, y es de construcción muy sólida.

Los puertos de *San Jerónimo* y *Tecojate* en el departamento de Escuintla, *San Luis* en el de Retalhuleu y los *Esclavos* en Santa Rosa, no están habilitados.

Ferrocarriles.—Cuenta la República con dos líneas férreas, como se ha indicado anteriormente, y son: de la capital al puerto de San José, 72 millas, con escala en Pueblo Viejo, Amatitlán, Palín, Escuintla, Masagua y el Naranjo. El trayec-

to se hace en cinco ó seis horas, y es línea de gran movimiento por la exportación de frutos, importación de mercaderías y tráfico de personas.

La otra línea entre San Felipe y Champerico sirve para la exportación de los grandes productos de los departamentos de Occidente y la importación de mercaderías para los mismos. Se proyecta extenderla hasta Quezaltenango.

Telégrafos.—Todos los pueblos de la República, así como los centros productores de alguna importancia, están comunicados entre sí y con la capital por medio del telégrafo eléctrico. Hay en la República más de 90 oficinas para la transmisión de despachos telegráficos, y el alambre tendido mide más de 4000 millas inglesas. También se comunica la República por medio del telégrafo con las demás de Centro América y con México; y con Sud-América, Estados Unidos del Norte y Europa, por el cable submarino.

Gobierno.—El Gobierno de la Nación es republicano democrático representativo, y se divide para su ejercicio en tres poderes, Legislativo, Ejecutivo y Judicial.

El Poder Legislativo reside en la Asamblea Nacional, formada de individuos elegidos directamente por el pueblo, en la proporción de uno por cada 20,000 habitantes ó por cada fracción que pase de 10,000; se reune ordinariamente cada año en los meses de marzo y abril, pudiendo prorrogar sus sesiones por un mes más; y extraordinariamente cada vez que el Ejecutivo necesita convocarla. Los diputados duran en el ejercicio de su cargo cuatro años; pero la Asamblea se renueva por mitad cada dos años.

El Poder Ejecutivo lo ejerce el Presidente de la República, elegido popular y directamente por un período de seis años: tiene para el ejercicio de sus funciones 6 Secretarios de Estado, que son: de Gobernación y Justicia, de la Guerra, de Hacienda y Crédito Público, de Fomento, de Instrucción Pública y de Relaciones Exteriores. Hay además un Consejo de Estado compuesto de 9 miembros de los cuales 4 son de nombramiento del Ejecutivo y los otros 5 de elección de la Asamblea.

El Poder Judicial reside en los Jueces y Tribunales de la República: hay en la capital un tribunal permanente de Casación, compuesto de un Presidente y cuatro Magistrados: y tres Salas de Apelaciones, con 3 Magistrados y un Fiscal cada una

de ellas: otra Sala de Apelaciones tiene su asiento en Quezaltenango para los departamentos de Occidente, y otra en Jalapa para los de Oriente. En cada departamento hay un Juez de 1.ª Instancia para los asuntos del fuero común y otro para los del militar: en Guatemala hay cuatro Jueces de 1.ª Instancia y en Quezaltenango dos. Los Magistrados y Fiscales son elegidos por el pueblo y duran en el ejercicio de sus funciones cuatro años: y los Jueces de 1.ª Instancia los nombra el Ejecutivo por el mismo tiempo.

En el orden administrativo y de Hacienda, hay en cada departamento un Jefe Político y un Administrador de Rentas.

No hay en la República religión oficial: la ley garantiza el libre ejercicio de todas ellas en el interior de los templos, sin más restricción que la de no poder ejecutar actos subversivos ó prácticas incompatibles con la paz y el orden público, ni oponerse al cumplimiento de las obligaciones civiles y políticas.

Ejército.—Hay ordinariamente en servicio activo 200 jefes, 300 oficiales y 3,000 soldados de todas armas. El armamento es del sistema más moderno y la mejor calidad. Los almacenes se hallan siempre bien provistos de municiones de guerra, equipo, vestuario, etc., perfectamente conservados. Los cuerpos de artillería están organizados por baterías bien servidas, prontos á emprender con sus trenes y ganados una marcha inesperada.

La reserva se compone de 393 jefes, 2,829 oficiales y sobre 64,133 Individuos de tropa entre clases y soldados.

Hay en la República 22 Comandancias de Armas, correspondiendo una á cada departamento: y una comandancia de puerto en San José, Champerico, Izabal, Livingston y Ocós.

Instrucción pública.—La instrucción pública se encuentra en Guatemala muy avanzada, y el Gobierno se afana por desarrollarla cada día más. Hay 1,100 escuelas de enseñanza primaria gratuíta, á las que concurren más de 50,000 alumnos, además de un gran número de escuelas privadas.

Hay seis institutos de segunda enseñanza, siendo uno para cada sexo en la capital, en Quezaltenango y en Chiquimula, y muchos colegios sostenidos por empresas particulares.

La enseñanza profesional se da en las respectivas Faculta-

des de Derecho y Notariado, Medicina y Farmacia é Ingeniería, tanto en la capital como en Quezaltenango.

Existen además varias escuelas especiales, como las de Artes y Oficios en la capital, Quezaltenango, Totonicapam y Huehuetenango, la Escuela Politécnica, la Normal de Institutores y el Conservatorio de Música en la misma capital, y un gran número de escuelas nocturnas de artesanos en toda la República.

Bibliotecas.—La Biblioteca Nacional cuenta con un número de volúmenes que excede de 30,000 diversas materias: tiene un salón de lectura anexo, y ambos establecimientos se hallan abiertos al servicio del público todos los días, incluyendo los festivos.

Existen además en algunas cabeceras de departamento no pocas bibliotecas con salones de lectura, á los que tiene entrada libre todo el que la solicita. Las hay también en las Facultades y en casi todos los colegios de primer orden.

Agricultura.—La agricultura es la principal ocupación de los guatemaltecos y cada día se desarrolla más, merced á las facilidades de la producción y á la protección que le da el Gobierno. Los principales ramos que se cultivan son: frijol, maíz, arroz, papas, trigo, café, cochinilla, algodón, cacao, caña de azúcar, tabaco, jiquilite y pastos para la crianza de toda clase de ganados.

Comercio.—Este está bastante desarrollado y de año en año toma mayor incremento. El comercio exterior se efectúa por los puertos de San José, Champerico y Ocós en el Sur é Izabal y Lívingston en el Norte, y consiste en la exportación de los productos agrícolas del país y principalmente del café; y la importación de toda clase de mercaderías del extranjero. Las principales relaciones comerciales de Guatemala son con Inglaterra, Francia, España, Alemania, Bélgica, Italia y Estados Unidos de América

El comercio interior es también considerable, y consiste principalmente en maíz, frijol, arroz, papas, trigo, café, azúcar, panela, mascabado, algodón, lana, tabaco, cacao y ganado de toda especie. Se celebran anualmente varias ferias en diversos puntos de la República, siendo una de las más notables y concurridas la que se verifica el 15 de agosto en Jocotenango, barrio de la capital.

Estación del Ferrocarril Central en el puerto de San José.

Catedral de Guatemala.

Bancos.—Hay en la República tres establecimientos bancarios, que son el Internacional, el Colombiano y el de Occidente. Los dos primeros están en la capital y el tercero en Quezaltenango.

Industria.—Los habitantes de la República son hábiles é industriosos y los diversos oficios á que se dedican han llegado á adquirir una perfección considerable. Los principales artículos que se fabrican son los siguientes: géneros de lana y algodón, hamacas de pita, sombreros, mechas, petates, muebles de todas clases, charoles y becerros, excelente calzado, loza, canastos, imágenes, preciosos juguetes, instrumentos de música, aguardientes, rebozos de seda y algodón, jarcia, etcétera, etc.

Pesas y medidas.—Las que se usan en la República son las siguientes:

La vara castellana que tiene 36 pulgadas, ó 3 pies de 12 pulgadas cada uno, ó 4 cuartas de 9 pulgadas, ó 6 sesmas de 6 pulgadas.

Una manzana de terreno tiene 100 varas; una caballería 64 manzanas.

La onza tiene 16 adarmes, la libra 16 onzas, la arroba 25 libras, el quintal 4 arrobas y la tonelada 20 quintales.

En lo oficial y profesional se emplea, desde hace algunos años, el sistema métrico decimal.

Monedas.—La de cobre está limitada á la pieza de un centavo, de aceptación forzosa únicamente en las oficinas fiscales.

Las nacionales de plata son las siguientes:

El peso fuerte.	igual á	100	centavos.
El medio peso ó *deacuatro*.	—	50	»
La peseta ó *deadós*.	—	25	»
El real.	—	12 $^1/_2$	»
El medio real.	—	6 $^1/_4$	»
El cuartillo.	—	3 $^1/_8$	»

Circulan corrientemente y sin descuento los pesos fuertes de Norte América, Méjico, España, Perú y Chile, así como las pesetas antiguas de España y Méjico y los medios pesos de Norte América.

Las monedas nacionales de oro son:

La onza, que vale..	$ 16-»
La pieza de.	10-»
La pieza de.	5-»
La pieza de.	0-50

Las equivalencias son las siguientes:

Una £ esterlina.	equivale	á	$ 5-»
Un dollar de los Estados Unidos.	»	»	1-»
Un chelín inglés.	»	»	-25
Un franco.	»	»	-20
Una peseta española.	»	»	-20
Un real de vellón.	»	»	-05
Un florín alemán..	»	»	-40
Un florín austriaco.	»	»	-50
Un reichsmark.	»	»	-25
Una lira italiana..	»	»	-20
Un peso español, peruano, mejicano ó chileno.	»	»	1-»

DIVISION ADMINISTRATIVA

La República está dividida en 22 departamentos y éstos en 329 municipios: se cuentan 11 ciudades, 32 villas, 286 pueblos y 2,509 caseríos. Los nombres de estos departamentos con sus respectivas cabeceras y poblaciones, se ven en el cuadro siguiente.

RESUMEN ESTADÍSTICO

De la población de la República

DEPARTAMENTOS.	CABECERAS.	POBLACIONES.
Guatemala	Guatemala	150,581 hab.
Amatitlán	Amatitlán	32,608 »
Escuintla	Escuintla	29,607 »
Sacatepéquez	Antigua	37,477 »
Chimaltenango	Chimaltenango	51,596 »
Baja Verapaz	Salamá	45,819 »
Alta Verapaz	Cobán	93,407 »
Petén	Flores	8,297 »
Izabal-Livingston	Izabal	5,232 »
Zacapa	Zacapa	39,378 »
Chiquimula	Chiquimula	58,081 »
Jalapa	Jalapa	37,637 »
Jutiapa	Jutiapa	42,879 »
Santa Rosa	Curjiniquilapa	31,906 »
Sololá	Sololá	76,103 »
Totonicapam	Totonicapam	144,312 »
Suchitepéquez	Mazatenango	33,158 »
Retalhuleu	Retalhuleu	22,586 »
Quezaltenango	Quezaltenango	93,823 »
San Marcos	San Marcos	73,148 »
Huehuetenango	Huehuetenango	121,123 »
Quiché	Santa Cruz	75,553 »
	POBLACIÓN TOTAL	1.278,311 hab.

DEPARTAMENTO DE GUATEMALA

El departamento de Guatemala ocupa casi el centro de la República y está limitado al N. por el departamento de la Baja Verapaz; al E. por los de Zacapa, Jalapa y Santa Rosa; al S.

por el de Amatitlán, y al O. por los de Sacatepéquez y Chimaltenango. Es de corta extensión y su forma es un cuadrilátero imperfecto.

Su clima es notablemente sano, templado y agradable por su igualdad.

Riegan el departamento los ríos de *Sacatepéquez*, de los *Plátanos*, de *Chinautla* y de *Las Vacas*, cuyas aguas se dirigen al

Indias de Guatemala.

Atlántico, y el de *Mixco*, que va al lago de Amatitlán. Por el Norte está separado del departamento de la Baja Verapaz por el *Río Grande*.

Tiene el departamento ~~150,581 habitantes.~~

La cabecera del departamento es la ciudad de Guatemala, capital de la República, con 60,000 habitantes y situada á los 14° 17′ 32″ latitud N. y 90° 30′ 47″ longitud O. del meridiano de Greenwich, y á los 1,840 metros de altura sobre el nivel del

mar. Su clima es templado, agradable y aunque variable en algunas épocas del año, es generalmente sano, sin que jamás se haga sentir la fuerza de las estaciones.

Guatemala es la ciudad más bella y populosa de la América Central. Se comenzó á edificar en 1773, á consecuencia de la ruina que padeció la antigua ciudad del mismo nombre, cuya traslación se promovió á fin de evitar los frecuentes desastres que la causaban los terremotos.

Como centro de los negocios comerciales afluyen de todos los pueblos de la República y de las otras de Centro-América los capitalistas más fuertes y los agricultores más importantes á verificar sus transacciones. En la ciudad residen los más hábiles artistas, industriales y artesanos, y en ella se encuentran también los mejores establecimientos de instrucción pública, de comercio y banca.



Teatro Colón (antes Nacional) de Guatemala.

Tiene la capital un gran número de edificios suntuosos, entre los que descuellan en primer término el Palacio del Poder Ejecutivo, el de la Corte de Justicia, la Casa del Ayuntamiento, el Palacio Arzobispal, la Casa de Moneda, la Aduana, el Teatro, la Dirección General de Correos, la de Licores y

Ramos estancados, el Instituto Nacional, el Colegio de Infantes, la Escuela de Derecho y Notariado, la de Medicina y Farmacia, la Politécnica, la de Artes y Oficios, el Instituto de Señoritas, el Colegio de Niñas pobres, el Palacio del Poder Legislativo, el Hospicio, el Hospital General, el Hospital Militar, el Banco Internacional, el Colombiano, los magníficos templos de la Catedral, la Merced, San Francisco, Santo Domingo y la Recolección; y otros muchos edificios no menos notables, tanto públicos como particulares, que embellecen la ciudad, y hacen de ella, si no por su extensión, por su elegancia, una de las mejores y más bien construídas de la América española.

MENGALA.—Mujer del pueblo. Guatemala.

Las casas y habitaciones de los vecinos son en su mayor parte espaciosas y bien construídas, adornadas con jardines, fuentes y otros objetos de comodidad y lujo: las calles tiradas á cordel, bien empedradas, provistas de buenas aceras y alumbradas por la noche con luz eléctrica, dan á la población un aspecto simpático que atrae al extranjero y le inspira el deseo de residir en ella.

Está determinado el centro de la ciudad por 12 avenidas que se extienden de N. á S., cruzadas por 18 calles que corren de Oriente á Poniente, cortándose entre sí en ángulos rectos y formando cuadras y manzanas de 100 metros por lado, término medio. Hay entre las calles y avenidas otras de menos longitud que se denominan *callejones;* y dos pequeñas avenidas. Tanto las avenidas principales como las calles, se determinan por su respectivo número de orden, y los callejones y las dos pequeñas avenidas, tienen denominaciones particulares.

Además de la parte céntrica de la ciudad, tienen anexos los barrios de la Candelaria y Jocotenango y los cantones Libertad, Recreo, Barrios, Barillas, la Paz, San Pedro y Elena. El número total de casas construídas en la ciudad pasa de 6.000.

Para la comodidad y recreo de los vecinos hay 28 fuentes, estanques y lavaderos públicos, algunos de ellos de magnífico aspecto y buena construcción.

Hay un espacioso Circo, un hermoso Mercado, una Penitenciaría, prisión de mujeres y casas de corrección para menores de edad.

Entre los establecimientos de beneficencia merecen especial mención el Hospital General y el Militar: el primero es uno de los mejores que se conocen en la América española, en el que 400 enfermos, por término medio, reciben diariamente una delicada asistencia.

El Teatro Nacional, el Circo y el Hipódromo están destinados á toda clase de espectáculos. En el primero especialmente funcionan durante los meses de noviembre á mayo, excelentes compañías dramáticas, de zarzuela y de ópera italiana.

Hay varios hoteles de primer orden, muchos de segundo, casas de huéspedes y mesones para dar alojamiento á los transeuntes.

La capital está rodeada de grandes y pequeñas fincas de café, de caña de azúcar, potreros y otras siembras.

En los alrededores están los baños del Zapote, Ciudad Vieja, el Administrador, el Tuerto, Matamoros y San Antonio. Los dos primeros son medicinales.

Hay varios paseos públicos, entre los que figuran en primera línea los siguientes:

La *Plaza de Armas*, en cuyo centro existe un precioso parque.

La *Plaza de la Concordia*, hermoso jardín con estanque circular y árboles especiales, además de los que constituyen la alameda.

La *Plaza del Teatro*, con amplios andenes de losa, naranjos y otros árboles, un estanque de estilo moderno y dos piletas en sus ángulos Sudeste y Nordeste.

El *Cerro del Carmen*, el más precioso y pintoresco de los paseos de la capital, en cuya cúspide se levanta una antigua y solitaria ermita. Está situado al N. de la ciudad y allí concurre, en las tardes de verano, lo más selecto de la población á deleitarse con sus frescas brisas y con la contemplación de las encantadoras vistas de que disfruta.

Existen además la *plaza de San Sebastián*, la de *las Beatas*, la de *Guadalupe*, el *llano del Hipódromo*, el de *los Arcos*, el paseo del *Guarda Viejo*, y el de *la Barranquilla*.

Hay tres ferias anuales que se celebran en la plaza de Jocotenango y en el campo del Hipódromo: la primera tiene lugar en los días 1, 2 y 3 de mayo; la segunda el 13, 14 y 15 de agosto, y la tercera el 28, 29 y 30 de noviembre. Todas son muy concurridas, y además de las fuertes transacciones que se verifican, especialmente en ganados, hay carreras de caballos en el Hipódromo, premiando el Gobierno con fuertes sumas de dinero á los dueños de los caballos que se distinguen.

El ferrocarril urbano atraviesa la ciudad en varias direcciones.

Todas las oficinas públicas y muchas casas particulares se comunican entre sí por medio del teléfono.

Las demás poblaciones notables del departamento son:

La Villa de Guadalupe, distante 1 legua de la capital, con 368 habitantes: su clima es benigno, sus terrenos feraces, propios para el cultivo del café y el maíz. La superficie es plana y abraza una extensión de 28 caballerías: las frutas que allí se dan, que son naranjas, limas, plátanos, guineos y jocotes, todas son de muy buena calidad. La mayor parte de los vecinos van á trabajar á la capital como jornaleros, ó á vender al mercado los productos de sus campos.

Chinautla, distante 2 $^1/_2$ leguas de la capital con 1790 habi-

Guatemala.—Vista exterior del Instituto Central.

Guatemala.—Patio interior del Instituto Nacional Central.

tantes. Los productos agrícolas son muy limitados, se cosecha sólo maíz y eso en muy pequeña escala. La industria principal del lugar consiste en la alfarería, pues sus habitantes fabrican toda clase de vasijas de barro para usos domésticos. Lo más notable de ese pueblo y que más atrae la afluencia de los vecinos de la capital, es el río que lleva su nombre, cuyas aguas son muy saludables.

Indias de los alrededores de Guatemala.

San Antonio la Paz, dista de la capital 12 leguas, con 1077 habitantes. Su producción agrícola es muy variada, siendo la principal el café y la caña de azúcar.

San Pedro las Huertas, dista de la capital un cuarto de legua y tiene 443 habitantes. Se cultiva café, caña de azúcar, zacatón y legumbres. La industria de los moradores consiste en el corte de leña que van á vender á Guatemala. Merece mencionarse un riachuelo que atraviesa estos terrenos, cuyas aguas son muy saludables.

San Pedro Sacatepéquez, con 2.292 habitantes y á distancia de 5 leguas de la capital: los moradores no tienen industria especial y la mayor parte de ellos trabajan como jornaleros en Guatemala: las mujeres hacen tejidos de algodón: el clima es frío y sano.

San Pedro Ayampuc, dista de la capital 6 leguas y tiene 1.502 habitantes. Los naturales van cada día al mercado de Guatemala á vender los productos de sus campos, y en su mayor parte son jornaleros.

San Juan Sacatepéquez, distante 6 leguas de la capital, con

14.309 habitantes. Los terrenos producen maíz y fríjol que los cultivadores venden diariamente en el mercado de Guatemala. Hay además vastos potreros para la crianza de ganados. La industria consiste en tejer jarcia, fabricar utensilios de barro y madera y labrar maderas de construcción. El clima es frío y variable.

San José Nacauhil, dista de la capital 5 leguas y tiene 609 habitantes. Las mujeres se ocupan en tejer y los hombres cultivan granos y legumbres que van á vender todos los días á Guatemala.

Ciudad Vieja, distante media legua de la capital, con 819 habitantes. Está situada en terrenos muy fértiles, con aguas abundantes: los productos consisten en café y maíz. Los naturales van á trabajar á Guatemala y no tienen ninguna industria especial. En ese pueblo existe el Hospital militar de Guatemala el cual reune todas las condiciones higiénicas necesarias, pudiendo recibir en sus vastos salones á 200 enfermos. Hay también en el pueblo baños deliciosos, cuyas aguas son muy saludables.

Pinula, dista tres leguas de la capital y tiene 585 habitantes. En sus terrenos se encuentran numerosas fincas y varias minas de plata y oro.

Palencia, dista de la capital 6 leguas con 1.545 habitantes, que no tienen otra industria que la de la alfarería y fabricación de ladrillos y tejas: las mujeres se ocupan en hacer tejidos de algodón. En cuanto á productos agrícolas no hay otros que las legumbres y granos indispensables para el consumo de los habitantes.

Las Vacas, distante 1 legua de la capital, con 3.242 habitantes. No hay industria especial, porque una gran parte de los vecinos van á trabajar á Guatemala como mozos, ó á vender sus productos al mercado. Alrededor de este pueblo existen vastos potreros para repasto de ganado y algunas plantaciones de caña; el café se cultiva solamente en pequeña cantidad. El edificio municipal es notable por su antigüedad.

Santa Rosita, dista de la capital dos leguas, con 492 habitantes. Los productos agrícolas consisten en maíz, café, zacatón y frutas de tierra fría. Los naturales hacen el comercio de la leña y van diariamente al mercado de Guatemala á vender sus productos, como también leche y tortillas.

Las Lomas de Concepción, con 350 habitantes y á distancia de 1 $^1/_4$ leguas de la capital: los vecinos cultivan granos, legumbres y frutas y viven del jornal y del valor de esas producciones que venden diariamente en el mercado de Guatemala. Se alquilan potreros para engordar ganado.

Canalitos, dista 3 leguas de la capital y tiene 1.150 habitantes. Sólo se cultiva maíz pero en poca cantidad, por la naturaleza del terreno. No hay en el pueblo una industria especial.

Santo Domingo los Ocotes, distante 12 leguas de la capital, con 1.012 habitantes: sus únicos productos son caña de azúcar en poca cantidad, maíz y frijol.

Sanarate, con 2.142 habitantes, á 14 leguas de la capital. Este pueblo, situado en un extenso valle rodeado de cerros, presenta una vista muy pintoresca. Los vecinos no tienen ninguna industria especial: algunos se dedican al cultivo de granos, otros hacen muebles de madera ó van á la capital á trabajar como jornaleros.

Indígena de Mixco

Mixco, dista de la capital 3 $^1/_2$ leguas, con 7.954 habitantes. Los terrenos producen café, maíz y legumbres. Como industria especial merece mencionarse la fabricación de utensilios y juguetes de barro. Las mujeres hacen tortillas que van á vender á Guatemala, y son muy solicitadas como nodrizas, por su aseo y sus buenas condiciones higiénicas.

San Raimundo, á 7 leguas de la capital, con 789 habitantes. Los terrenos producen maíz y café, y los vecinos en su mayor parte se dedican á la agricultura, al comercio y á la matanza de cerdos.

Hay además en el departamento de Guatemala 44 aldeas y 155 caseríos.

DEPARTAMENTO DE AMATITLÁN

Este departamento que es el más pequeño en extensión está limitado al N. por el de Guatemala; al E. por el mismo y el de Santa Rosa; al S. por el de Escuintla, y al O. por el de Sacatepéquez.

Los ríos que riegan el departamento son: el *Michatoya* y el del *Rosario* hacia el Sur; y por el Norte los de *Villalobos* y el *Ingenio*, que desaguan en el lago de Amatitlán. El Michatoya nace en el mismo lago, y con gran fuerza desciende á la costa de Escuintla, después de dar el servicio de sus aguas á más de 20 fincas.

Merecen mencionarse en este departamento, como curiosidades especiales, á más del lago ya descrito en otro lugar, el de *Calderas*, en la aldea del mismo nombre, que tiene la circunstancia de estar situado en una grande altura y no tener desagüe, filtrándose sus aguas por los cerros, hacia la laguna de Amatitlán:—El volcán de *Pacaya* que se eleva hacia el centro y que permanece inactivo desde el año 1775 en que hizo su última erupción:—El *salto* que forma el río Michatoya cerca de San Pedro Mártir;—y la *Gruta*, curiosidad geológica, y visitada constantemente por los viajeros.

Hay en el departamento 37 escuelas de primeras letras, y á las que concurren más de 2.000 alumnos de ambos sexos.

La cabecera del departamento es la ciudad de Amatitlán, situada sobre el extremo occidental del lago, en el punto de donde sale el río Michatoya que corre á lo largo de la población, la cual se encuentra á los 14° 28′ 39″ latitud N. y 90° 37′ 50″ longitud O y á los 1.296 metros de altura sobre el nivel del mar Su población es de 7.300 habitantes. Dista de la capital 6 leguas.

Amatitlán posee un hermoso cabildo y casa para la Jefatura Política, en donde están las oficinas públicas. Las cárceles y la iglesia son otros edificios notables.

La ciudad es bastante bien ordenada: las calles en su mayor parte son tiradas á cordel: posee algunas aceras y aunque ninguna es empedrada, el piso arenoso se presta á fácil tránsito.

El clima es seco y ardiente, y en algunas épocas del año, principalmente al fin de las lluvias, enfermizo, prevaleciendo las fiebres perniciosas. Pero hay una época, de marzo á mayo regularmente, en que el clima no sólo es agradable, sino también sano, motivo por el cual muchas familias de Guatemala ocurren en aquellos meses á hacer temporadas, con el objeto de buscar la salud y tomar baños.

Hay una feria anual muy concurrida que se celebra el 3 de mayo.

Tiene Amatitlán un hospital en que, por término medio, se asistén diariamente de 40 á 50 enfermos.

Este lugar es muy traficado por los viajeros, por encontrarse en el camino que conduce al puerto de San José. Existe en él una estación del ferrocarril del Sur.

En otro tiempo fué Amatitlán un centro muy productivo de cochinilla: hoy sus terrenos son dedicados de preferencia al cultivo del café y de la caña de azúcar, aunque sin excluir los demás productos.

La ciudad tiene comunicación postal con Guatemala diariamente y una oficina telegráfica. Los naturales en su mayor parte, se dedican á la agricultura, y la industria se limita á las artes conocidas y usuales.

Las demás poblaciones del departamento son:

Villa Nueva, con 2.472 habitantes y á dos leguas de la cabecera. No hay industria especial: los naturales cultivan café y cereales.

Palín. Dista de la cabecera 3 leguas y tiene 4.950 habitantes. El clima es templado y muy ventilado: el río Míchatona, donde abundan los pescados, lo atraviesa. Los naturales cultivan frijol y frutas y benefician caña de azúcar. Hacen el comercio de piñas y frutas, de las que diariamente van á vender grandes cantidades á Guatemala, Amatitlán, Antigua y Escuintla.

San Vicente Pacaya, á dos leguas de la cabecera, con 1.134 habitantes. El producto agrícola más importante es el café; hay también siembras de maíz, frijol y otros cereales. La agricultura constituye la única ocupación de los moradores. El aspecto de esta población es muy pintoresco, con un clima delicioso. Tiene de notable el volcán situado al Sudoeste, con una lava que se extiende del lado Sur hasta una distancia de 5 le-

guas, formando un río de piedra que, según la tradición, fué causado por la erupción del mismo volcán el año de 1775. Allí se encuentra también una piedra tradicional llamada de *Doña María*, notable por su magnitud; una flor grande de madera muy curiosa, y una especie de carbón de piedra que arde perfectamente.—Las aguas que nacen en la montaña tienen la reputación de ser las mejores de la República.

San Miguel Petapa, distante dos leguas de la cabecera, con 264 habitantes: el clima es templado, los terrenos planos en su mayor parte: produce café, maíz y frutas, especialmente los *platanitos*, de que se hace gran consumo en *Guatemala*. Algunos de los naturales se ocupan en pescar en el lago de ese pueblo, abundante en pescado de diversas clases.

Santa Inés Petapa. Dista 3 leguas de la cabecera con 264 habitantes. El cultivo del café es el importante ramo á que más se dedican los vecinos, sin perjuicio de atender al de los granos indispensables para el consumo local y que cosechan en abundancia: hay talleres de carpintería y de herrería. Esta población se erigió el año de 1824 y está situada en un valle circunvalado de cerros en parte cultivados. Por el Este corre un río denominado el *Grande*, cuyas aguas riegan los terrenos ejidales del pueblo, en los cuales se encuentran grandes plantaciones de café, y que producen cochinillas de superior calidad.

Hay además en el departamento 32 aldeas y 135 caseríos.

DEPARTAMENTO DE ESCUINTLA

Este departamento tiene por límites al N. los de Amatitlán, Sacatepéquez, Chimaltenango y Sololá; al E. el de Santa Rosa; al S. el Océano Pacífico, y al O. el departamento de Suchitepéquez. Está situado en un extenso territorio de la costa del Pacífico, ocupado en su mayor parte por vastas haciendas de ganado y por valiosísimas fincas de caña y de café. Tiene una población de 30.057 habitantes.

El clima es cálido y sano en la parte septentrional, y algo enfermizo en las cercanías del mar, á causa de lo espeso de los bosques y de los miasmas de las lagunas y esteros de la costa; pero se ha notado que las personas que llevan una vida metódica se preservan de las enfermedades.

Guatemala.—Patio interior de la Escuela de Derecho.

El departamento produce café, azúcar, mascabado, algodón, añil, maíz, frijol, hule, maderas de diversas clases, cacao, vainilla, gomas, resinas, esquisitas frutas y gran variedad de plantas medicinales. Tiene también ricas y abundantes pesquerías.

Este es uno de los más importantes departamentos de la República, tanto por la variedad y riqueza de sus productos, como por las facilidades que tiene para exportarlos, estando dentro su jurisdicción el puerto de San José.

Los ríos que riegan el departamento son: el *Nagualate*, el *Tiquizate*, el *Madre-Vieja*, el *Cipacate*, el *Achiguate*, el *Guacalate*, y el *Michatoya*, el *María Linda*, el *Ceniza* y otros de menor importancia. Todos desembocan en el Pacífico y algunos pudieran ser navegables hasta diez ó doce leguas arriba de su desembocadura. En la barra del Guacalate ó de *Iztapa* construyó don Pedro de Alvarado en 1534 y 1550 sus dos célebres armadas, las primeras quizás que se formaron en el Nuevo Mundo y con las cuales se transportó á la América del Sur y después á Méjico donde murió en 1541.

La cabecera del departamento es la ciudad de Escuintla, situada á los 14° 16′ 46″ de latitud N. y los 90° 47′ 48″ longitud O. Tiene 5.109 habitantes y dista 9 leguas del mar, en una elevación de 1.100 metros sobre el nivel del mismo.

Escuintla es el punto de reunión de muchas familias de la capital, Amatitlán y la Antigua, que concurren allí á tomar baños en los meses de febrero, marzo y abril.

Por encontrarse situada en el punto medio de la ciudad de Guatemala, el puerto de San José, la Antigua y Amatitlán, tiene un gran movimiento comercial y buenos almacenes, agencias de los bancos de la capital y de las principales casas de comercio, cómodos hoteles y casas de huéspedes.

Hay dos escuelas para niños de ambos sexos y una nocturna de artesanos, un hospital, oficina telegráfica y una estación del ferrocarril del Sur que pone á la ciudad en inmediato contacto con la capital y con el puerto de San José.

Los demás pueblos del departamento son:

San Juan Mixtán, á tres leguas de la cabecera, con 296 habitantes. La agricultura se limita al cultivo de granos y legumbres; no hay industria especial.

Masagua, á distancia de 4 leguas de la cabecera con 678 ha-

bitantes. El terreno es plano y de muy buena calidad para toda clase de siembras, y produce cacao, caña de azúcar, granos y legumbres.

San José, á 16 leguas de la cabecera, con 507 habitantes, situado á 13° 56′ latitud N. y 19° 42′ longitud O. Es el puerto más importante de la República, por ser el que se halla más inmediato á la capital: su tráfico se facilita bastante por haberse construido en él desde el año 1868 un magnífico muelle de hierro; y por las ventajas y facilidades que presenta para desembarque y pronto despacho de las mercaderías, la línea férrea inaugurada el año de 1880 y terminada en la capital el 19 de julio de 1884.—La pesca y la elaboración de la sal constituyen la industria de algunos de los moradores y los otros se dedican á los trabajos del puerto, es decir, al embarque y desembarque de las mercaderías. La agricultura se limita al cultivo de frutas y legumbres. La casa nacional, los almacenes de la aduana, los talleres y depósitos del ferrocarril, la casa de la Compañía del muelle y Agencias, son edificios bastante notables.

Guanagazapa.—Dista de la cabecera 8 leguas y tiene 346 habitantes. Sus terrenos son feraces, muy propios para la explotación de las maderas y plantas medicinales: pero sus vecinos se limitan á cultivar los granos de su propio consumo. En tiempo de la colonia fué explotada en este pueblo una rica mina, cuyos vestigios han desaparecido.

Santa Lucía Gotzumalguapa, uno de los pueblos más importantes y florecientes del departamento: tiene 5.028 habitantes y dista 10 leguas de la cabecera. Sus magníficos terrenos producen cacao, café, caña de azúcar, algodón, frutas, caoba, cedro, y otras maderas de ebanistería. Los vecinos fabrican azúcar y panela, trabajan la madera, tejen mantas y ceñidores, elaboran quesos y mantequilla y hacen ladrillos y tejas. Este pueblo parece haberse levantado sobre las ruinas de una gran población, y á sus alrededores aparecen ruinas de otros pueblos, piedras labradas que representan figuras humanas y alegorías, restos de paredes de templos, piedras canteadas y mausoleos de cal y canto.

Sequinalá.—Dista de la cabecera 7 leguas, y tiene 648 habitantes. Los terrenos son de una notable fertilidad y producen caña de azúcar, café, cacao, algodón, legumbres y maíz. Los

vecinos trabajan en las importantes fincas que se encuentran alrededor de la población, y por eso no ejercen ninguna industria especial.

La Gomera, con 209 habitantes y á distancia de 14 leguas de la cabecera: sus terrenos son muy á propósito para el cultivo del cacao, y el que allí se da es de muy buena calidad y muy superior al que se produce en la América del Sur: los vecinos todos son agricultores y no tienen otra industria.

Don García, distante 7 leguas de la cabecera, 632 habitantes. El cultivo del cacao, de la caña de azúcar y del zacatón ocupa la mayor parte de los terrenos y sus habitantes son todos agricultores. Los cocos que en este pueblo se producen son de superior calidad.

Tescuaco.—Dista 20 leguas de la cabecera y tiene 193 habitantes. La agricultura se limita al cultivo del maíz, del hule y del cacao en poca cantidad; la industria de los moradores consiste en crianza de ganados y pesca. El aspecto de la población es regular; sus calles aunque no están tiradas á cordel, se cruzan de N. á S. y de E. á O. El clima es caliente pero sano en toda la estación seca: sólo en la lluviosa y especialmente al retirarse las aguas, se padece de calenturas, á consecuencia de un lago sin corrimiento que se forma al N. O. del pueblo. En los meses de agosto, septiembre y octubre, el pueblo queda sin comunicación, porque el camino está cortado por una grande porción de aguas que desparrama el río *Coyolate*, como á una legua de distancia.

Santa Ana Mixtán, á 22 leguas de la cabecera, con 205 habitantes: se produce cacao en poca cantidad, maíz y zacatón: la industria consiste en la fabricaicón de cuerdas de cáñamos. El clima es cálido y mal sano por la falta de agua en la estación de verano.

Hay además en el departamento 23 aldeas y 243 caserios.

DEPARTAMENTO DE SACATEPÉQUEZ

El departamento de Sacatepéquez está limitado al N. por el de Chimaltenango; al E. por los de Guatemala y Amatitlán: al S. por el de Escuintla, y al O. por el de Chimaltenango. Tiene 41.000 habitantes. Su clima es en lo general templado y parejo.

y en algunas poblaciones frío, á causa de su elevada posición.

Los productos agrícolas del departamento son cochinilla, café, caña de azúcar, maíz, frijol, trigo, cebada, garbanzo, linaza, azafrán, semilla de palma-cristi, de donde se extrae el aceite de castor, uvas y olivos. En las frondosas huertas de la Antigua y de los pueblos de sus alrededores, se dan diversas frutas de clima templado y magníficas legumbres de que se abastece la capital.

Los ríos principales son el *Guacalate*, que trayendo su origen desde el departamento de Chimaltenango, recibe varios arroyos del distrito de Jacotenango, en donde toma el nombre de *río del Portal*, uniéndose con el río *Pensativo* en el pueblo de Ciudad Vieja, antes de precipitarse en la cascada denominada *el Salto,* que tiene una altura de 28 varas y esta formada por un monolito que ocupa todo el ancho del río, que en ese punto es ya de alguna consideración y se denomina el río *Grande:* y trayendo su curso de N. á S., limita á la Antigua por el O. El Pensativo que es tributario de ese río, está formado por innumerables arroyos que nacen en los pueblos del distrito de Magdalena, situado al Oriente de la cabecera, y corre de E. á O. con una pequeña inclinación al S. atravesando una parte de la población, en los demás pueblos hay 36 arroyos que riegan sus fértiles campiñas, prestando varios servicios á los agricultores.

En este departamento existen tres volcanes, que son el *de Agua*, el *de Fuego* y el de *Acatenango*. El de Agua está al S. de la Antigua, apagado desde hace mucho tiempo y se eleva 13.300 piés sobre el nivel del mar; al S. O. de la misma población está el de Fuego. compuesto de tres picos, de los que el mayor, situado más al S., se eleva á 12.821 piés: está en actividad.

Entre San Antonio y Dueñas hay una laguna de corta extensión, que con sus pequeñas embarcaciones sirve de recreo á los tiradores de patos, de que hay gran abundancia: sus orillas están cubiertas de una planta denominada *tul*, con la que los habitantes de los pueblos fabrican esteras *(petates)*, que por su bajo precio y sus muchas aplicaciones forman una industria bastante productiva para los fabricantes. En la finca de *Retana*, situada á orillas de la Antigua, hay otra pequeña la-

Guatemala.—Iglesia de San Juan de Dios y Hospital General.

guna, que además de servir de paseo y baño, la han dedicado á la piscicultura con muy buenos resultados.

La cabecera del departamento es la *Antigua Guatemala*, en otro tiempo capital del reino de Guatemala. Fué fundada por don Francisco de la Cueva el 16 de mayo de 1543, á consecuencia de la inundación que sufrió la primitiva ciudad. Ocu-

Indios de San Antonio Agua Caliente.

pa el hermosísimo y delicioso valle de *Panchoy*, que en lengua indígena quiere decir *laguna seca*, por conservarse la tradición de que fué un lago en tiempo inmemorial. Está situado á los 14º 26′ 16″ lat. N. y á los 90º 44′ 30″ long. O. del meridiano de Greenwich, y á una altura de 1.635 metros sobre el nivel del mar. Su clima es el mejor de toda la República: templado, agradable, siempre uniforme, lo que hace que allí se goce de una perpetua primavera. El cielo es de lo más hermoso: los viajeros lo comparan al bello cielo de Italia. La mayor parte del verano se aumenta la belleza del lindísimo panorama que

allí se observa, por los celajes de la tarde. que forman á los volcanes un fondo matizado de nácar y de rosa.

Esta ciudad es el centro de comercio de los seis distritos en que se divide el departamento, siendo á la vez el centro de la agricultura, pues hay en ella varias fincas de café que proporcionan trabajo continuo á todos los habitantes de los pue-

Plaza de la Antigua Guatemala.

blos del departamento y aún de los departamentos vecinos. Todos los pueblos de que consta el departamento tienen sus edificios públicos en bastante buen estado y casi todos tienen escuelas de ambos sexos y los de mayor importancia, nocturnas de artesanos.

En los alrededores de la antigua hay 7 aldeas, que son: *Santa Inés*, *San Juan Gascón*, *Santa Ana*, *Santa Isabel*, *San*

Cristóbal el bajo, *San Bartolo* y *San Luquitas Espíritu Santo:* la mayor parte de ellas tienen sus iglesias respectivas y antes formaban pueblos separados; pero por su inmediación á la ciudad, hoy están unidas á ellas por completo.

La antigua es notable por sus magníficos edificios públicos, que demuestran los adelantos que había en arquitectura en el siglo XVI, en que fueron construídas la mayor parte de ellos, entre los que se conservan en buen estado el edificio municipal, obra verdaderamente admirable por su hermosa y sólida construcción: en él están todas las oficinas de la municipalidad, las de la administración de justicia, la comandancia y fiscalía de plaza, la guarnición permanente y la cárcel de hombres. El hermosísimo y antiguo palacio de los Capitanes Generales, que comenzó á preparar el Corregidor D. Juan Ignacio Irigoyen, y que hoy está reedificado por completo: allí están las oficinas de la Jefatura Política, Comandancia de Armas y Administración de Rentas del departamento. El edificio de la Universidad, de bastante mérito artístico y mucha solidez, en donde existe un precioso aunque pequeño teatro, que ocupa el antiguo salón de actos públicos. Las iglesias de los Remedios, San José, la Merced, la Escuela de Cristo y la Catedral, son también dignas de mención, así como el arco de Santa Catalina, situado en medio de la ciudad, y el precioso cementerio de San Lázaro.

Entre los paseos públicos merecen mencionarse las bonitas alamedas del Calvario y Santa Lucía, y el parque.

Las ruinas que hay en la ciudad son dignas de contemplación: los viajeros las admiran, lo mismo que en su posición topográfica, su feracidad, su clima y sus aguas abundantes y cristalinas.

Las casas son muy amplias y de una construcción sumamente fuerte, á causa de los frecuentes terremotos que se experimentan: todas gozan de abundante agua, pues está surtida la población por cuatro clases, limpias y transparentes, que son las de *las Cañas*, de *Pamputic*, de *Santa Ana* y de *San Cristóbal*, lo que proporciona baños de diversas temperaturas, habiendo solamente en la cabecera 15 fuentes públicas, la mayor parte de ellas con lavaderos; y en los demás pueblos del departamento 33 fuentes también públicas. Muy inmediatos á la ciudad se encuentran baños termales y medicinales

de diferentes temperaturas, siendo lo más digno de notarse los de *Medina*, el *Cubo*, *San Andrés Ceballos*, *San Lorenzo el Tejar* y los del histórico manantial de *Almolonga* ó *Ciudad Vieja*.

India de la Antigua

La antigua está rodeada de grandes fincas de café; y en el interior hay un gran número de pequeñas plantaciones del mismo fruto, huertas y alfalfales: produce además casi todas las frutas de tierra caliente y de tierra fría.

Los demás pueblos del departamento son:

Ciudad Vieja, á distancia de una legua de la cabecera, con una población de 3.500 habitantes. Los terrenos producen maíz y frijol, y los naturales fabrican jabón y se dedican á los oficios más usuales. En esta población existen los celebrados baños que llevan su nombre y el salto del río Grande, de que se ha hablado en otro lugar. Este fué el primer sitio donde establecieron los españoles la ciudad de Guatemala, el 22 de noviembre de 1527, en la falda del volcán de Agua, paraje en extremo fértil y ameno, de temperatura fría, aire sano y aguas frías y saludables: en breve tiempo se habían construido muy buenos y decentes edificios: pero fué inundada en la noche del 11 de septiembre de 1541 por un gran torrente de agua que bajó del volcán, arrastrando muchos árboles corpulentos y peñascos enormes que causaron estragos en los edificios y dieron muerte á muchos de sus habitantes, entre ellos á doña Beatriz de la Cueva, Gobernadora del reino por muerte de su marido D. Pedro de Alvarado.

Dueñas, fundado por Alvarado con el título de *San Miguel milpa Dueñas*, en el sitio donde mandó sembrar una milpa pa-

ra las viudas de los conquistadores. Dista de la cabecera 2 leguas y tiene 1422 habitantes. Sus principales productos son el café y la cochinilla, y la mayor parte de los vecinos son agricultores, aunque hay algunos artesanos. El pueblo está situado en lo más hondo del valle, dominado por el volcán de Fuego y á inmediaciones del río Guacalate. El clima es templado y sano. Se encuentran en esta población las ruinas del palacio que construyeron los padres misioneros en el siglo XVI, y en los alrededores se advierten los restos de un hermoso edificio que se denominó la *Hacienda de Santa Ana* y las ruinas de otro edificio que, según una inscripción, fué edificado por D. Miguel de Urías el año de 1739.

Alotenango, distante 3 leguas de la cabecera, con 1650 habitantes, situado en el valle de su nombre, entre los volcanes

Indios de Santa María de Jesus

de Agua y de Fuego: su producción agrícola consiste en maderas muy estimables, como el ébano, guachipilín, guayabillo, taray, cola de pescado y otras de menos valor: se pro-

duce también la zarzaparrilla, sin faltar además los granos como maíz y frijol.

Santa María de Jesús, á dos leguas de la cabecera, con 2428 habitantes. Está situado sobre un cerro á la falda del volcán de Agua con un clima muy frío: los terrenos producen granos y legumbres. Los vecinos tejen vestidos de lana y elaboran carbón.

San Juan del Obispo, fundado por el primer Obispo de Guatemala D. Francisco Marroquín, dista de la Antigua $^{3}/_{4}$ de legua y tiene 833 habitantes. Los principales productos naturales son la cochinilla, que se considera como la mejor del

Indias de San Pedro las Huertas. ANTIGUA.

país, el café, la caña de azúcar, cereales y granos No hay industria especial que merezca mencionarse. Hay dos estanques públicos, uno en el centro de la población con 12 lavaderos y otro á las orillas de un lugar llamado *Garita Vieja*, con el mismo número de lavaderos.

San Pedro las Huertas, con 856 habitantes y á distancia de $^1/_4$ de legua de la cabecera: allí se dan las hortalizas más estimables, de que se hace gran consumo diario en la Antigua y que llevan á vender los cultivadores aún al mercado de Guatemala. Los vecinos trabajan en las fincas de café del departamento.

San Antonio, dista $^1/_2$ legua de la cabecera y tiene 1520 habitantes: se produce café, maíz, frijol y garbanzos. La industria de los naturales consiste en la fabricación de petates y en el tejido de ceñidores de algodón, de *güepiles* y fajas. Este pueblo es notable por la laguna que se encuentra en su vecindad, por el arreglo de sus habitaciones y el aseo de sus calles y patios.

Santa Catarina, fundado por Ignacio de Bobadilla, á distancia de 1 $^1/_2$ leguas de la cabecera: tiene 869 habitantes, cuya industria principal consiste en el tejido de gabanes y ceñidores de algodón y redes para carga: la principal producción es el café.

San Andrés.—Dista de la Antigua 2 leguas y tiene 250 habitantes: su producción agrícola más importante es maíz y frigol: la industria consiste, como en Santa Catarina, en tejer fajas y ceñidores y en hacer redes de pita. Este pueblo es notable por un pozo de agua caliente que allí existe y que tiene virtudes medicinales.

San Lorenzo, lo fundó Diego Monroy, á distancia de 2 leguas de la cabecera; tiene 261 habitantes, que en us mayor parte son agricultores y algunos benefician las ricas maderas de construcción que producen esos terrenos. En los alrededores se encuentra un baño de agua caliente que tiene propiedades medicinales.

Santiago Zamora, fundado por Alonso de Zamora en un antiguo lavadero de oro de su propiedad: dista de la cabecera 2 leguas y tiene 547 habitantes, que en su mayor parte trabajan como jornaleros en las fincas vecinas: las mujeres tejen güepiles, ceñidores y pañuelos de algodón. La fabricación de petates y de redes de pita constituye también una industria muy activa.

Magdalena, dista de la cabecera 2 leguas con 850 habitantes. Hay un edificio municipal en muy buen estado, un templo antiguo y un hermoso estanque público.

Santo Tomás, con 324 habitantes y á distancia de 2 leguas de la cabecera. Está situado en un terreno plano, el clima es frío y las aguas abundantes, que vienen de la montaña llamada *Magdalena*, que se encuentra á una legua de distancia. Hay un acueducto de ladrillos y varias pilas con sus respectivos lavaderos Se cultivan cereales y legumbres y la mayor parte de los vecinos trabajan en las fincas: sin embargo, hay algunos talleres de carpintería, sastrería y zapatería. En la vecindad de la población hay dos fuentes, una de agua fría y otra de agua tibia.

San Miguelito, dista dos leguas de la Antigua y tiene 202 habitantes, que casi todos trabajan en las fincas vecinas.

Santa Lucía: la fundó Francisco de Monterroso, dista 2 leguas de la Antigua y tiene 202 habitantes: la producción agrícola consiste en granos: los vecinos no tienen industria especial.

San Mateo, á distancia de 2 leguas de la cabecera, con 207 habitantes, de los que la mayor parte trabajan en las fincas como mozos. Algunos fabrican carbón de leña.

San Lucas, fundado por Gabriel Cabrera á 3 $^1/_2$ leguas de la Antigua. Tiene 833 habitantes y su producción agrícola es muy variada, consistiendo en granos, legumbres y frutas de muchas clases Los vecinos hacen tejidos de algodón, paños, ceñidores, güepiles, camisas y calzones, y este comercio es muy importante. En las inmediaciones de este pueblo se libró la última batalla entre el ejército libertador mandado por los generales don Miguel García Granados y don J. Rufino Barrios, y las fuerzas del Gobierno mandadas en persona por el Presidente don Vicente Cerna, batalla que decidió el triunfo de la revolución el 29 de junio de 1871, entrando el día siguiente las tropas vencedoras á la capital, en medio de las demostraciones del más vivo regocijo.

Sumpango, distante tres leguas de la Antigua, con 2,439 habitantes que ejercen varias industrias, como la del tejido de hilo para vestidos de los indígenas, cotines, servilletas, delantales, medias de algodón, alfarería, artefactos de madera, etc. La agricultura consiste en el cultivo del café y granos; las frutas son de muy buena calidad. Como curiosidad debe citarse el puente viejo llamado *Arco*, que está en el camino que de este pueblo conduce á la cabecera; el convento y la Iglesia de construcción muy antigua.

Guatemala.—Paseo del Cerro del Carmen.

San Bartolomé: lo fundó Bartolomé Bezerra, dista de la Antigua 2 leguas y tiene 304 habitantes. La agricultura es la principal ocupación de los vecinos; y las mujeres se dedican á tejer abrigos de niños y güepiles. El terreno tiene una grande fertilidad, debida á su configuración, muy quebrada, y á los ríos que lo atraviesan en varias direcciones.

Indios de Santiago Sacatepéquez.

Santiago Sacatepéquez, dista 4 leguas de la cabecera, con 2.427 habitantes. Los granos y legumbres necesarios al consumo local son los productos de sus terrenos: los moradores trabajan en las fincas de café y algunos se dedican al comercio de *dobladores* (hoja de maíz), que salen á vender á distintos puntos de la República. Las mujeres hacen tejidos de hilo.

Santa María Cauqué, con 364 habitantes, distante 5 leguas de la cabecera. Los terrenos son muy quebrados y producen gra-

nos y legumbres, como también varias clases de maderas: el guachipilín, el nogal, el pino, el granadillo, el guayacán y el cedro. Los naturales se ocupan en tejer vestidos de hilo.

Xenacó, dista 5 leguas de la Antigua y tiene 1673 habitantes. Los terrenos son fértiles y rodeados de cerros altos con aguas abundantes; los vecinos cultivan solamente maíz y frijol; las

Indias de Santiago Sacatepéquez.

frutas son de muy buena calidad y las flores abundantes y variadas. Las mujeres hacen tejidos, lo que constituye un comercio muy activo con los pueblos vecinos. Hay un baño de agua de zarza que tiene propiedades medicinales.

Jocotenango, fundado por los kachiqueles que ocupaban el sitio de *Tzaculpa*, después de la ruina de la primera ciudad en 1541. Dista de la Antigua $^1/_4$ de legua, y tiene 950 habitantes. La fertilidad de sus terrenos, la bondad de su clima templado, igual y muy sano, la pureza y virtud de sus aguas, su pintoresca posición cerca del volcán de Agua y sus ruinas, hacen

de esta población una de las más privilegiadas del departamento.

San Felipe, á ¼ de legua de la Antigua, con 379 habitantes. Esta población se encuentra en una quebrada rodeada de cerros elevados. La producción más importante es el café, que se cultiva en grande escala en numerosas fincas que allí existen. No hay ninguna industria especial, porque todos los indígenas son jornaleros de las mismas fincas. Existe en la iglesia de ese pueblo una antigua imagen del Señor Sepultado muy venerada por los creyentes, y con ese motivo hay una romería muy concurrida el primer viernes de cuaresma de cada año.

Pastores, así llamado porque sus primitivos moradores se ocupaban en apacentar los rebaños de carneros de su fundador don Pedro de Alvarado. Dista de la cabecera 1 legua, y tiene 896 habitantes. Este pueblo está situado en medio de dos cordilleras de cerros formando una cañada, y sus terrenos en su mayor parte son estériles: se cultiva café, y los naturales fabrican carbón de leña. En frente del cabildo se encuentra de notable una cueva que tiene 30 varas de longitud por 2 de altura.

Tiene además el departamento 13 aldeas, inclusas las 7 anteriormente mencionadas, y 42 caseríos.

DEPARTAMENTO DE CHIMALTENANGO

El departamento de Chimaltenango está limitado al N. por los de la Baja Verapaz y el Quiché; al E. por los de Guatemala y Sacatepéquez; al S. por los de Escuintla, Sacatepéquez y Sololá, y al O. por los de Sololá y el Quiché. Tiene 800 millas cuadradas de superficie y una población de 51.500 habitantes.

El aspecto físico del departamento es bastante quebrado en la parte del Sur, por la cual pasa la cordillera de los Andes; y muy cortado en la parte septentrional por hondos barrancos, entre los cuales hay hermosas y fértiles llanuras. Está cruzado por montañas más ó menos elevadas en todas direcciones. El clima es frío y sano.

El departamento es esencialmente agrícola. En su jurisdicción se hallan comprendidas las fértiles regiones de *Pochuta* y los *Yucales*, que encierran magníficas fincas de café y caña de

azúcar, y haciendas para crianza y repasto de ganados. Son dignas de especial mención las plantaciones de caña situadas en las jurisdicciones de Acatenango, Patzún y San Martín.

Los principales productos agrícolas son café, caña de azúcar, trigo, cebada, maíz, fríjol, papas y otros tubérculos de buena calidad y frutas de toda clase.

Las maderas de construcción son buenas y abundantes; se explotan con particularidad en los terrenos de la cabecera y en los de Acatenango.

En el departamento se encuentran minerales de oro, plata, cobre, zinc, antimonio, hierro y carbón de piedra.

La industria fabril consiste principalmente en la manufactura de telas de algodón, géneros y sombreros de lana, petates, canastos, jarcia, alfarería, tejas y ladrillos.

El río más notable es el *Grande*, que viene del Quiché y sirve de límite entre aquel departamento, éste y la Baja Verapaz; recibe varios afluentes, siendo los principales el *Quixayá* y el *Pixcayá*. Están además el *Churialchay* ó de la *Virgen* (después *Guacalate* en la costa), el *Nicam*, el *Coyolate* y el *Madre Vieja:* los tres primeros nacen en el departamento y reciben una multitud de tributarios: el último sirve de límite con Sololá.

Como baños importantes pueden enumerarse los de los *Aposentos* en la cabecera: *Ojo de Ayua* en San Martín y el *Paxixil* en Tecpán. Son también muy notables los ferruginosos de Santa Cruz Balanyá y los sulfurosos de San Antonio Nejapa; á estos últimos se atribuyen cualidades medicinales que los hacen sumamente concurridos.

En el departamento hay 42 fuentes públicas: se pueden citar como más notables, tanto por su construcción como por la cantidad de agua de que están provistas, las de la cabecera, Itzapa, Comalapa y San Martín, siendo una obra digna de mencionarse especialmente el acueducto llamado *La Presa* en Comalapa.

La cabecera del departamento es la villa de Chimaltenango, situada en una extensa llanura á los 14° 35′ lat. N., y los 90° 47′ longitud occidental de Greenwich, y á 1.651 metros sobre el nivel del mar. Existen los edificios públicos necesarios, y tanto en esta cabecera como en las demás poblaciones del departamento hay el suficiente número de escuelas para los ni-

ños de ambos sexos. Las principales industrias de los habitantes son los tejidos de lana, la fabricación de cordeles, redes, hamacas y petates, y el curtido de pieles de animales. Las telas de hilo de Chimaltenango son muy estimadas. En los alrededores de la población hay varias fincas de café y caña de azúcar y haciendas para crianza de ganado. La población de esta villa es de 2.760 habitantes.

Los demás pueblos del departamento son:

San Martín Jilotepeque, á distancia de 5 leguas de la cabecera y con 1.507 habitantes: es el punto más templado del departamento, y en él se producen caña de azúcar, legumbres y frutas. Los naturales son muy industriosos: tejen lana, fabrican ladrillos y tejas, elaboran jabones y candelas, y labran maderas de construcción. Las mujeres hacen tejidos de hilo.

Tecpán Guatemala, al que dieron este nombre los indios mejicanos, que en su lengua quiere decir *Casa real de Guatemala*, y sus naturales llaman *Patinamit* ó *Ciudad* por antonomasia, por ser corte de los reyes kachiqueles: allí se construyó la segunda iglesia por los conquistadores. Dista de la cabecera 8 leguas y tiene 7025 habitantes. Los terrenos producen trigo de muy buena calidad, cebada y otros cereales, papas y frutas de clima frío. Los naturales fabrican artefactos de madera, telas de lana, hilan y tejen algodón, y se dedican á la cria de ganados. Á una legua de la poblacion hacia el S. existen las ruinas de la ciudad de *Iximché*, capital del reino de los kachiqueles. en donde aun se advierten las calles y el lugar donde hubo un templo, rodeado de barrancos profundos con una sola entrada. Dentro de los ejidos de esta población se encuentran muchas fuentes, quebradas y ríos, siendo de notarse el de la *Garrucha*, que después toma el nombre de *Motagua* y desemboca en el golfo de Honduras. En las partes templadas hay buenas maderas, como granadillo, madre de cacao, nogal, ébano, guachipilín y cedro: en la montaña se dan ciertos bejucos muy fuertes que sirven para armamentos y cercas; y la pimienta silvestre, de exquisito aroma, que en lengua kachiquel se conoce con el nombre de *xucubey*.

Patzún, con 6,500 habitantes, á distancia de 6 leguas de la cabecera: las industrias principales son los tejidos de lana, los cordeles, y toda clase de trabajos de pita, el curtido de pieles y la alfarería. En cuanto á productos naturales abun-

dan los vejetales y minerales: entre los primeros están el café, de que hay varias fincas; la caña de azúcar, que sirve para la fabricación de panela de buena calidad y aguardiente; el trigo, que se cultiva en cantidad considerable, y el maíz y fríjol, que no sólo satisfacen á las necesidades de la población, sino que sirven para abastecer á otras muchas. Los minerales son plata, antimonio, plomo y carbón de piedra. En este queblo es notable el campanario de la iglesia, que puede servir de fuerte; y el acueducto, de construcción muy antigua, que tiene una extensión de 4 millas.

Comalapa.—Dista de la cabecera 4 leguas y tiene 3.160 habitantes. La agricultura se limita al cultivo del trigo y maíz, y la industria al tejido de güepiles y hermosos paños que llaman *zutes*. El clima es frío.

Santa Cruz Balanyá, á tres leguas de la cabecera, con 582 habitantes. El cultivo del trigo da muy buenos resultados, debidos á la abundancia de las aguas y á la disposición de los terrenos, cortados por hondos barrancos, que presentan hermosas y fértiles llanuras. Hay minas de oro, plata antimonio, plomo, hierro y carbón de piedra.—El cementerio, alrededor del cual se encuentra un verdadero bosque de cipreses, ofrece un aspecto muy pintoresco por la simetría con que están colocados y la elevada altura que han alcanzado.

Santa Apolonia, distante 8 leguas de la cabecera, con 932 habitantes: se cultiva trigo y maíz, y la industria de los naturales consiste en la elaboración de cal y fabricación de ollas de barro.

Patzicía, á tres leguas de la cabecera, con 4.800 habitantes. No hay industria especial que mencionar, porque la mayor parte de los habitantes se dedican á la agricultura, que consiste, como en casi todos los demás pueblos del departamento, en el cultivo del trigo y el maíz.—Allí se firmó el 3 de junio de 1871, por los jefes y oficiales del ejército libertador, la famosa «Acta de Patzicía», desconociendo el Gobierno del Mariscal de Campo don Vicente Cerna, y nombrando Presidente Provisorio de la República al General don Miguel García Granados. Desde esa fecha la revolución tomó un vuelo considerable y triunfó definitivamente, como se ha dicho en otro lugar, con la acción de armas librada el 29 del mismo mes y año en las inmediaciones de San Lucas y Bárcenas.—También es célebre este lugar por

Guatemala.—Catedral de la Antigua.

la espantosa ruina que sufrió el 4 de septiembre de 1874, á consecuencia de un terremoto, quedando sus edificios reducidos á escombros y produciendo la pérdida de muchas vidas. Aun no se ha acabado de reedificar, pero se ha adelantado ya bastante en ese sentido.

San Antonio Nejapa, distante 6 leguas de la cabecera, con 700 habitantes; su producción agrícola es variada, siendo lo más notable el fríjol y el café: la industria consiste en el tejido de petates y lienzos de algodón, artículos que los fabricantes venden en la Antigua y en los pueblos de la costa. Este lugar es notable por su posición topográfica, á dos leguas del volcán de Fuego, á pesar de lo cual tiene una temperatura templada: hay aguas calientes y minerales, así como vertientes muy saludables. La cría del ganado da muy buenos resultados en este pueblo, á consecuencia de la calidad de los pastos.

Acatenango: dista 6 leguas de la cabecera y tiene 890 habitantes: su producción agrícola consiste en café, maíz y fríjol: y la industria de los naturales en la fabricación de redes.

Zaragoza, denominada también *Villa de Chicoj*, á 2 leguas de la cabecera, con 1.519 habitantes. Los terrenos son planos, con agua suficiente, y el cultivo de los cereales es bastante importante: la industria consiste en el tejido de géneros de lana y la fabricación de sombreros de palma. Se cría también ganado mayor y menor; y muchos de los vecinos se dedican á la imposición y tráfico de caballos.

San Pedro Yepocapa, á 9 leguas de la cabecera, con 1.040 habitantes: se cultivan cereales, y la industria consiste en la fabricación de petates y hamacas de pita, y la crianza de ganado mayor.

San Andrés Itzapa, distante una legua de la cabecera, con 2.546 habitantes: su única producción consiste en granos, y no hay industria especial que merezca mencionarse, porque sus moradores se dedican, por lo general, á la agricultura. El día 30 de noviembre de cada año se celebra allí una feria muy concurrida.

Parramos, á 2 leguas de la cabecera, con 1.140 habitantes: se cultivan granos y se fabrican canastos.

El Tejar.—Dista $^1/_2$ legua de la cabecera y tiene 586 habitantes, que en su mayor parte se ocupan en la agricultura y en varias industrias, como la fabricación de ladrillos, la alfa-

rería, el curtido de pieles y el tejido de lana é hilo. Hay tres pilas públicas que proporcionan el agua al vecindario y están provistas de sus respectivos lavaderos.

Hay además en el departamento 24 aldeas y 113 caseríos.

DEPARTAMENTO DE BAJA VERAPAZ

Esta sección de la República se halla limitada: al N. por el departamento de la Alta Verapaz; al E. por el de Zacapa; al S. por los de Guatemala, Jalapa y Chimaltenango, y al O. por el de Quiché, del cual está dividido por el río Chixoy. El clima es muy sano y la temperatura variadísima, siendo cálido en Tocoy y la Canoa, y muy frío en Purulá y Chilascó.

Las producciones corresponden en su variedad á la del clima: hay productos de tierra caliente, templada y fría; siendo de notarse que á cuatro leguas de distancia de un lugar donde nace el coco, el coyol y la palmera, se ve fructificar la papa, el durazno y la manzana. Los productos principales son café, maíz, fríjol, arroz, chile, caña de azúcar, cacao, cera vegetal, plantas fibrosas, zarzaparrilla, gomas, palos de tinte, cochinilla y maderas de construcción. Se da también, aunque no en grande escala, algodón, tabaco, trigo, avena, cebada, vainilla, ajonjolí y jiquilite; se cultiva cera de castilla, y se comercia en pieles de ganado.

En el reino animal, la inmensa variedad de que se ha hablado y lo accidentado del terreno contribuyen á que este departamento pueda contar con la mayor parte de los animales que tiene la rica fauna guatemalteca.

En cuanto á minerales, existen arenas auríferas á orillas del río Grande: en jurisdicción de Rabinal se encuentran ocres magníficos y una excelente plombagina: en el Chol hay hermosos talcos, mica y grafito, y en jurisdicción de San Jerónimo se encuentra amianto.

No hay más ríos notables que el llamado *Río Grande*, que divide este departamento del de Guatemala; el *Salamá*, que pasa por la ciudad de este nombre, y el *Cinanjá*, que sirve de límite con la Alta Verapaz. El río Grande, que tiene su curso en dirección de S. O. á N. O., reconoce por afluentes en la orilla izquierda los ríos de *Tecpán* y *Pixcayá* en el departa-

Guatemala.—Ruinas de la Antigua.

Guatemala.—Parque de la Antigua.

mento de Chimaltenango, el de *Sacatepéquez* en el departamento del mismo nombre, los de las *Vacas* y los *Plátanos* en el de Guatemala; y en su orilla izquierda el de *San Francisco el Alto*. El río Grande toma el nombre de Motagua más abajo de Gualán, y desemboca en el golfo de Honduras. El río Salamá se forma de dos afluentes: *La Estancia* y el *San Jerónimo*, y tomando dirección al Poniente de la cabecera, va á unirse con el río *Negro* ó *Chixoy*, como á 8 ó 9 leguas de su origen. El Cinanjá se forma también por la confluencia de los ríos *Panimá* y *Chilascó*, los cuales á su vez tienen origen en las montañas de Santa Cruz.

Existe una notable fuente termal en el paraje llamado *Las Tejas*, cerca del río Grande: es muy abundante, marca 100°, y contiene mucha cantidad de hidrógeno sulfurado. Próximas al río de Salamá se encuentran otras dos fuentes termales; pero sus aguas, aunque igualmente sulfurosas, no marcan una temperatura tan elevada.

En éste, como en los demás departamentos de la República, está muy desarrollada la enseñanza popular: hay considerable número de escuelas primarias en todos los pueblos, á las que concurren los niños de ambos sexos, y dos complementarias en la cabecera: hay también escuelas nocturnas de artesanos y obreros.

Los habitantes de la Baja Verapaz se ocupan en lo general de agricultura, y son de un carácter pacífico y sencillos en su mayor parte. Los aborígenes ejercen algunas industrias, tienen pocos vicios y son amigos del hogar doméstico.

Bajo el punto de vista militar, este departamento ocupa un lugar muy preferente: sus tropas son de las más aguerridas y subordinadas de la República.

La cabecera es la ciudad de Salamá, muy antigua población, en un extenso llano de aspecto agradable, á 15° 17′ 10″ latitud N. y 90° 24′ 47″ longitud O., y á 3.100 pies de altura sobre el nivel del mar. Tiene 7.125 habitantes. Hay bonitos edificios, siendo dignos de notarse la Casa Nocional, donde se hallan los despachos de las primeras autoridades departamentales; el Cabildo, donde se ecuentran las oficinas municipales; las cárceles de ambos sexos, y el cuartel, que está coronado por una pequeña torre que contiene un reloj público. Al Oriente de la plaza de armas hay un edificio destinado á

la escuela de niños, cuyo salón principal, bastante espacioso y con una plataforma, puede servir para teatro. Hay dos templos: el Calvario y la Iglesia Parroquial, notable esta última por tener su cúpula una muralla que la constituye un fuerte de defensa. La ciudad presenta un buen aspecto, aunque sus calles, en la mayor parte, no son rectas; y está dividida en dos partes por el río Salamá, sobre el que hay un puente de cal y canto de 70 varas de largo.

Los terrenos ejidales de esta población son á propósito para la siembra del nopal y de la caña de azúcar: se da también la uva de un gusto exquisito. Regado convenientemente el suelo de Salamá, que parece árido á primera vista, produce toda clase de plantas útiles. Todo el valle está cubierto de hermosas plantaciones, y á lo lejos se perciben, al salir de la cabecera, las magníficas siembras de caña de la hacienda de San Jerónimo.

Las industrias de los vecinos son varias, y los talleres de esta cabecera pueden proporcionar toda clase de obras de carpintería, sastrería, zapatería, de tejidos, talabartería, alfarería, cerería, flores de mano y sombreros de junco.

El 21 de septiembre de cada año se celebra en Salamá una feria, en que se verifican por lo regular muy buenas transacciones, particularmente en ganado.

Los demás pueblos del departamento son:

San Miguel Chicaj, á dos leguas de la cabecera, con 2.400 habitantes. Las legumbres y cereales son abundantes y de varias clases; la industria consiste en el tejido de lana y algodón.—Esta población está situada en una planicie de dos leguas de extensión, rodeada de cerros.

San Gabriel.—Dista de Salamá 2 leguas y tiene algo más de 1.000 habitantes. Sólo granos y legumbres se cultivan en este pueblo, cuyo clima es cálido; los naturales tejen sus propios vestidos.

Purulá, distante 6 leguas de la cabecera, con 1.500 habitantes. Los productos naturales son café, granos, maderas preciosas, plantas medicinales y tintóreas; los vecinos hacen tejidos de algodón y de lana, trastos de barro, guacales y jícaras, sombreros de juncos y de palma. En la vecindad de este pueblo se encuentra una gruta que tiene 80 metros de largo, 50 de ancho y 30 de altura: el agua que en ella se filtra se va petrificando

Guatemala.—Escuela de Medicina y Farmacia.

y forma estalactitas caprichosas; la madera que se somete á la acción de esta agua, se petrifica también.

San Jerónimo, á 2 leguas de la cabecera, con 1.300 habitantes. Lo más importante de este pueblo es la fábrica de aguardiente, que son de una buena aceptación general y muy apetecidos, tanto, que en las exposiciones de París y Chile obtuvieron diplomas y honrosísimas menciones. No es de menos buena reputación el azúcar que se elabora en el mismo pueblo: también se producen granos y pastos para crianza de ganado, ocupación á que se dedican casi todos los naturales.—En la montaña de Concepción, jurisdicción de este pueblo, hay un salto de agua que se precipita á una altura prodigiosa. Existen asimismo varias ruinas dignas de contemplación, que dan idea de lo que fué la antigua civilización de los aborígenes.

Rabinal.—Dista de Salamá 6 leguas y tiene 3.150 habitantes. Está situado en una hermosa llanura rodeada de fértiles montañas: los terrenos son regables en su mayor parte, y producen maíz, fríjol, caña de azúcar, arroz y toda clase de legumbres y frutas: se encuentran maderas de construcción y preciosas, como caoba, cedro, campeche, canelo y mascadero, que produce el cebo vegetal. El cacao silvestre es muy abundante y es objeto de una constante explotación de los indígenas. En cuanto á la industria, los vecinos fabrican trastos de barro, tejidos, obras de talabartería y alfarería, y se dedican á la crianza de ganado.—En este pueblo se encuentran algunas ruinas del antiguo imperio de los indios y una piedra con figura de *picota*, de tres varas de alto y media vara de espesor, que según se presume, servía para castigar á los esclavos.—El 25 de enero se verifica en Rabinal una feria importante, tanto por el número de los visitantes, como por las transacciones que se celebran durante los cuatro días que dilata.

Morazán.—Dista 9 leguas de Salamá y tiene 550 habitantes.—El cultivo de los granos, de la caña de azúcar y del café, constituye la ocupación agrícola de los habitantes: algunos fabrican sombreros de hilama y elaboran almidón de yuca.

La Canoa, á 9 leguas de la cabecera, con 1.400 habitantes: los terrenos producen maderas de construcción de varias clases, y se cultiva caña de azúcar y arroz. A orillas de este pueblo pasa el río Grande, sobre el cual hay un hermoso puente de hierro.

Cubulco.—Distante 10 leguas de la cabecera, con 2.800 habitantes. Los terrenos son fértiles y producen granos y toda clase de legumbres y frutas: las maderas de construcción se encuentran en abundancia y de buena calidad. Los indígenas preparan la cera de castilla y hacen tejidos de algodón.

Saltán, á distancia de 20 leguas de la cabecera, con 1.380 habitantes. Los naturales se dedican á la crianza de ganado y al cultivo del café. El río Grande pasa cerca de la población y baña sus terrenos.

El Chol: dista de Salamá 12 leguas y tiene 700 habitantes. Los productos más importantes son las maderas de toda clase, la cera de castilla y la caña de azúcar. La industria de los naturales consiste en el beneficio de los mismos productos.

El Rodeo, á 16 leguas de Salamá, con 320 habitantes. Está situado en una falda rodeada de pinos; el terreno es árido, porque está formado de rocas; pero el clima es sano, y los naturales se dedican al cultivo de la caña de azúcar, que benefician en numerosos *trapiches:* se destila también aguardiente. La crianza de ganado, la industria de las colmenas y la fabricación del aguarrás constituyen para los vecinos una industria muy activa.

Cuenta además el departamento con 34 aldeas y 132 caseríos.

DEPARTAMENTO DE ALTA VERAPAZ

El departamento de la Alta Verapaz colinda al N. con el Petén; al E. con el de Izabal; al S. con el de la Baja Verapaz, del que está separado por una elevada sierra; y al O. con el de Quiché.

Este departamento es uno de los más ricos é importantes de la República, á causa de la feracidad asombrosa de su suelo, la variedad de su clima y la diversidad de sus productos. Los principales son el café, la caña de azúcar, el cacao y las maderas de toda clase. Se ha comenzado á cultivar también, con un éxito bastante lisonjero, la quina, que promete ser una nueva fuente de riqueza para la Republica.

Los ríos más notables son el *Polochic* y el *Cahabón*, que es su principal tributario. El primero es navegable desde Panzós hasta el lago de Izabal.

Tiene el departamento 93 407 habitantes, en su mayor parte indígenas, que conservan su idioma, sus vestidos y sus costumbres. Hay sin embargo, particularmente en Cobán, una numerosa colonia de europeos de distintas nacionalidades, que cada día se ensancha más, á consecuencia del atractivo que les brinda la riqueza de los productos y la fertilidad de los terrenos de aquella privilegiada sección de la República.

Todo el departamento está sembrado de valiosas fincas de café y ricas haciendas de ganado.

La parte situada al N. de Cobán es casi desconocida: en esa grande extensión de terreno que confina con el Petén, se encuentran situadas á más ó menos distancia grandes y pequeñas rancherías habitadas por indígenas originarios de Cobán, Carchá, Chamelco, Cahabón y Lanquin, sin que las jurisdicciones municipales estén suficientemente demarcadas; así es que aquéllos llevan una existencia casi independiente de las autoridades; conociéndose tan sólo el pueblo de donde proceden, porque asisten á él todos los años en la celebración de sus fiestas, en las cuales tienen la costumbre de hacer bautizar á sus hijos y mandar que se canten responsos por sus difuntos.

Toda esa grande extensión de terreno abunda en productos naturales, que contribuyen de una manera poderosa á aumentar la riqueza del departamento: entre otros merecen especial mención el bálsamo, que se encuentra desde el pueblo de Chisec hasta Chinajá en el departamento del Petén; el *buljal* ó junco para la fabricación de muebles: el *chiapal*, junco para la confección de sombreros, y la vainilla, hule, zarzaparrilla, etc. Hay también abundancia de animales de caza y aves de vistosos colores, entre las que sobresale el hermosísimo *quetzal*.

La cabecera del departamento es la ciudad de Cobán, fundada por Fray Bartolomé de las Casas, á la que el Emperador Carlos V dió el título de *ciudad imperial*, antigua residencia de un Alcalde Mayor y de los Obispos de la Verapaz. Tiene 6.000 habitantes y está situada casi al centro de la República, á 1.435 metros de altura sobre el nivel del mar, sobre una pequeña loma en valle formado por el río de *Cobán*. Sus habitantes primitivos, casi todos indígenas, no le dieron un trazo arreglado, ni construyeron edificios notables, de modo que la

ciudad se extiende una legua de E. á O., no teniendo en su parte más ancha más de 800 varas. Las calles principales no son rectas y se cruzan en ángulos, determinados á veces por la configuración del terreno, y otras por el capricho de los constructores, siendo sólo la calle que del puente de San Vicente, en el extremo O. conduce al de San Marcos, al E., la única empedrada. La mayor parte de las casas de habitación tienen amplios patios, sembrados de legumbres y flores, las que se dan en abundancia y de muy buena calidad, entre otras la camelia y el jazmín del Cabo, tan estimadas en la capital de la República.—Hay varios jardines públicos.

Protegida la ciudad por cerranías que corren de E. á O. al Norte y al Sur, contra los vientos fuertes, su clima es templado, húmedo y muy sano, y agradable por la poca variación del termómetro, excepto en los meses del otoño, en que las lluvias caen con excesiva abundancia; pero en cambio el verano nunca llega al extremo de sequedad como en otros departamentos, y la vegetación conserva todo el año su frescura.

Cobán carece de buenos edificios, y aun las casas particulares son en su mayor parte de construcción antigua. Se está concluyendo la casa municipal, comenzada el año de 1881 por el Jefe Político General D. Luis Molina. A este activo y pundonoroso Jefe debe mucho el departamento, no sólo porque durante su administración embelleció notablemente la ciudad cabecera, slno porque tuvo verdadero y tenaz empeño en la apertura de caminos nuevos y en la conservación y mejora de los existentes. Una de las obras que más honor le hacen es la carretera que de Cobán conduce á Panzós, una de las mejores de la República, la cual toca con los pueblos de Santa Cruz, Tactit, Tamahú y Tucurú.

Nada de particular presentan los templos fabricados por los indígenas hace más de dos siglos; pero sí es digna de mención la casa conventual, que por su grande extensión, no sólo da alojamiento al cura párroco, sino que también sirve para otras varias oficinas: allí se encuentra la imprenta, la escuela nocturna de artesanos, la primaria de niños, y un pequeño teatro, en donde la *Sociedad dramática*, establecida desde 1880, da funciones con alguna frecuencia, destinándose sus productos á obras de utilidad pública.

Los demás pueblos del departamento son:

Guatemala.—Escuela Politécnica.

Guatemala.—Iglesia de Santo Domingo.

San Cristóbal.—Dista 5 ½ leguas de Cobán y tiene 4.176 habitantes. Los terrenos son muy fértiles y producen café, cacao, algodón, caña de azúcar, trigo, maguey, frutas y legumbres de todas clases. La industria de los naturales consiste en la fabricación de sombreros de junco, petates y hamacas finas de pita. El terreno es quebrado, montañoso y muy rico en minerales de plata y plomo; se encuentran grandes depósitos de azufre y yeso, que no se han explotado todavía en la proporción que les corresponde. En la vecindad del pueblo hay un lago de ¼ de legua de extensión que ofrece una vista muy pintoresca.

Santa Cruz distante 4 leguas de Cobán, con 1.242 habitantes. Los terrenos son bastante planos y fértiles, producen café, trigo, frutas, maguey, zarzaparrilla y cacao; y los indígenas preparan la cera vegetal, fabrican hamacas y petates, é hilan telas de algodón.

San Juan Chamelco, á 2 leguas de Cobán, con 2.870 habitantes El terreno quebrado, fértil y montañoso, produce café, trigo, maíz, fríjol y maguey; los vecinos tejen vestidos de lana y algodón, y fabrican hamacas y petates.

Espíritu Santo Chisec: distante 18 leguas de la cabecera, con 450 habitantes. Los terrenos son fértiles, y producen cacao, café, arroz y maíz. Los indígenas son agricultores en su generalidad; pero algunos fabrican instrumentos de música, canastos, hamacas y tejidos. Las plantas medicinales y las maderas de construcción abundan en estos terrenos; pero la falta de aguas es causa de muchas molestias para los moradores.

San Pedro Carchá.—Dista de Cobán 2 leguas y tiene 3.500 habitantes. Los productos consisten en café, caña de azúcar, cacao, vainilla, zarzaparrilla y hule, de cuya corteza se extrae el caucho ó goma elástica. Los naturales fabrican tejidos de algodón, canastos, petates é instrumentos de música, como arpas y violines El clima es variado, húmedo y malsano en los puntos cálidos; los terrenos son quebrados y generalmente fértiles, contienen piedra de cal, yeso y barro. Grande es la variedad de maderas que se encuentran en los terrenos de esta población: las principales son el campeche, que empleado en tintorería da un hermoso color encarnado: el guayacán, el ébano y el árbol de pulque, variedad del maguey, que á las propiedades de esta planta agrega la de producir un jugo que

se toma como medicina y aun por gusto, y que sirve para preparar el aguardiente llamado *comiteco*.

Lanquín, á 12 leguas de Cobán, con 500 habitantes. Los productos agrícolas consisten en cacao, café, algodón, legumbres y frutas de varias clases. Los vecinos tienen diversas industrias, tejen vestidos de lana y algodón, fabrican petates, redes, hamacas, instrumentos de música, guacales, ollas y trastos de barro. Es digna de mencionarse la hermosa gruta que se halla á inmediaciones del pueblo, llena de caprichosas estalactitas y de una grande extensión. En el interior de esta cueva tiene origen el caudaloso río *Lanquín*, uno de los principales tributarios del Cahabón.

Cahabón, distante 18 leguas de la cabecera, con 1.350 habitantes. Los productos agrícolas son café, zarzaparrilla, algodón y legumbres: la industria es variada. siendo los principales ramos á que se dedican los naturales, el tejido de hamacas, petates y sombreros. El clima es generalmente cálido y quebrado, y en algunas partes cenagoso.

Tactic, á 8 leguas de Cobán, con 1.300 habitantes.—Los terrenos son generalmente quebrados y montuosos; el clima es frío y húmedo. Los productos consisten en maíz, trigo, fríjol y cebada: como minerales, hay plomo y cal; como maderas, liquidámbar, granadillo, pino y taxisco. Hay talleres de carrocería, carpintería, herrería y platería; fábricas de canastos y petates, de tejidos de algodón y de ladrillos y tejas.

Tamahú, distante 12 leguas de Cobán, con 1 500 habitantes. El clima es sano, las aguas abundantes y de buena calidad; los terrenos son fértiles y producen café, caña de azúcar, algodón y frutas: los minerales que se encuentran allí son piedra de hierro, cal, sal, plomo, ocre amarillo y morado; las maderas abundan, como el nogal, el liquidámbar, el pino, el granadillo. Los vecinos hilan algodón y tejen sus vestidos.

San Miguel Tucurú, á 14 leguas de Cobán, con 300 habitantes. Los terrenos producen café, cacao, vainilla, caña de azúcar, zarzaparrilla y legumbres. El clima es cálido, húmedo y malsano á la entrada del invierno: se extrae cal y mineral de plomo: los naturales tejen algodón y fabrican trastos de barro.

Panzós, situado sobre el río Polochic, á 16 leguas de Cobán, con 250 habitantes. Los terrenos producen café, cacao, hule, zarzaparrilla, algodón, frutas y vainilla: los naturales se dedi-

can á la pesca, á la elaboración de la sal, al curtido de cueros, al tejido de redes, lazos y hamacas y á la fabricación de utensilios de barro. Las maderas son abundantes y de varias clases, como la caoba, el cedro, el granadillo, tan fino como el ébano, adornado de vetas de diferentes colores, desde el amarillo paja hasta el negro, y que después de estar algún tiempo cubierto con el barníz, toma las apariencias del carey; el ronrón, madera muy dura, de color pardo obscuro; el tamarindo, cuya fruta se emplea para preparar refrescos y se usa también como laxante.—También se da el maguey, planta de que se ha hablado varias veces, de cuyas hojas se extrae una fibra muy resistente, materia prima de la extensa industria de la cordelería. Este pueblo adquiere cada día más importancia, por ser el puerto por donde se exportan el café y demás artículos exportables de todos los centros productores del departamento.

Senahú, dista de la cabecera 21 leguas y tiene 300 habitantes. El terreno es quebrado, el clima templado y húmedo; su altura es de 3.000 pies sobre el nivel del mar. El río Polochic pasa cerca de la población, que se encuentra en el camino de Cobán á Panzós, á una distancia de 6 leguas de este último pueblo. Los naturales se dedican al cultivo del café, y los terrenos producen además hule, cacao y vainilla, como también gran variedad de maderas, como granadillo, corozo, roble, ronrón, caoba, drago y bálsamo. En cuanto á la industria consiste en la fabricación de canastos y petates, de trastos de barro y la elaboración de sal. Cerca de Senahú se encuentra una hermosa y extensa gruta, que, como la de Lanquín, llama la atención del viajero por lo pintoresco y fantástico de su aspecto.

Tiene además el departamento 165 aldeas y 225 caseríos.

DEPARTAMENTO DEL PETÉN.

El departamento del Petén está limitado al N. por los Estados de Tabasco y Campeche de la República mejicana; al E. por el establecimiento británico de Belice; al S. por los departamentos de Izabal y de la Alta Verapaz, y al O. por el departamento de Huehuetenango y el Estado de Chiapas de la misma República mejicana.

Este departamento tiene 8.297 habitantes; y forma parte in

tegrante de él un extenso territorio ocupado por los lacandones: su área equivale á 2 tercios de la República; sus terrenos, sumamente feraces, son generalmente planos, y se admiran en ellos inmensos bosques seculares, ricos en toda clase de maderas y otros frutos naturales.

La grande extensión del departamento trae consigo la diversidad de sus climas; en él se encuentran diferentes temperaturas, pues aunque en sus partes planas es muy cálida, á medida que se sube á las alturas que median entre los departamentos de Izabal y Alta Verapaz, se notan temperaturas muy frescas. El clima es en lo general sano.

Este departamento es notable por el gran número de lagos que se encuentran en su territorio: el principal es el *Itza*, llamado también del *Petén* y de *Chaltuná*, uno de los más grandes de la República; tiene una forma irregular, y los tan hermosos como variados paisajes que presenta, encantan y sorprendeu al viajero que los visita. Es de 12 á 15 leguas de largo por 1 $^1/_2$ de ancho, con 50 varas en su mayor profundidad. Hay en él 7 islas, siendo la mayor la de *Flores*, en donde se halla la ciudad cabecera del departamento En frente de ella se hallan las de *Petet*, *Santa Bárbara* y otras cuatro más pequeñas, todas despobladas pero cultivadas con caña de azúcar, henequén y otros artículos; la de Santa Bárbara tiene la especialidad de guardar en sus inmediaciones, dentro del agua, el histórico caballo de piedra con que los indios itzaes pretendieron engañar á Hernán Cortés en su primer viaje á Honduras.

Además del mencionado lago se encuentran otros varios en el camino que va para Belice y en el que se dirige á Yucatán. siendo los más notables los de *Peteñchel*, *Picú*, *Saypuy*, *Huacamay*, *Tical*, *Cantuxal*, *Santa Cruz* y *Petexbatum*.

Los ríos principales del Petén son: el de *Santa Isabel*, que nace cerca del lugar en donde estuvo la aldea de su mismo nombre, y al unirse con el de *Cancuén* toma esta denominación, que conserva hasta su confluencia con el *Machilá*, donde comienza á llamarse *río de la Pasión*, y siguiendo su curso de E. á O., recoge las aguas de sus tributarios *Yaxtumilá*, *Yayaxché*, *Charchinnig*, *Arcuchuax* y *Petexbatum*, hasta su confluencia con el río de las *Salinas* ó *Chixoy*, que viene del Quiché, con la denominación de río *Negro*.—En este lugar el río que se

llamó Santa Isabel, Cancuén y la Pasión, pasa á llamarse *Usumacinta;* y después de juntarse con el *Lacantum* y el *San Pedro*, que corre al N., y de recibir las aguas del *Cantelul* y el *San Miguel*, desemboca en la laguna de Términos en el Estado de Tabasco, y pasa á formar el caudaloso Grijalva.—Todos estos ríos, lo mismo que los lagos de que se ha hecho mención, producen en abundancia muchas clases de pescado, algunas de especie desconocida.

El departamento del Petén es rico como el que más en producciones naturales; sus montañas tienen en cantidad inagotable el cedro, la caoba, el ébano, el chatehuet, moxa, guayacán, palo de tinte y toda clase de maderas preciosas. Algunas compañías mejicanas tienen establecidos sus benques ó cortes de madera en las riberas del río de la Pasión y en las de sus caudalosos tributarios Salinas y Lacantum; y exportan las maderas echando grandes trozas en el agua para que las corrientes las lleven hasta el pueblo de Tenocique, de donde son conducidas hasta el puerto de Frontera en Méjico.

El bálsamo, la zarzaparrilla, el hule y el cacao son plantas silvestres que se cosechan en abundancia; el junco para muebles y para sombreros, la vainilla y muchas clases de gomas y plantas medicinales, enriquecen aquel territorio, poblado por muchas y desconocidas especies de animales, entre ellos aves de variados y vistosos colores.

En las poblaciones se cultivan toda clase de cereales, el café, la caña de azúcar y el henequén, todo con los mejores resultados.

El comercio de aquellos pueblos en el exterior se reduce á cambiar con Belice ganado, hule y vainilla en cantidades extrictamente limitadas, á compensar el valor de los pocos artículos extranjeros que les son necesarios; y no conocen otras industrias que algunos pequeños trabajos de platería, jarcia y la del calzado nombrado *macasino*, que generalmente usan, y que exportan también á Belice.

Las razas de ganado vacuno y caballar que se crían en el Petén son mejores que las del resto de la República.

La cabecera del departamento es la ciudad de Flores, situada, como se ha dicho, en la isla á que ha dado su nombre, con 12 ó 15 manzanas de extensión, y 1.250 habitantes. Allí existe todavía el castillo ó prisión que tenía establecido el go-

bierno colonial y que hoy sirve de cabildo: hay una iglesia de bóveda y muy pocas casas cubiertas con láminas de hierro: las demás lo están con palmas.

Los demás pueblos del departamento son: *San José*, *San Benito*, *Chachaclún*, *San Juan de Dios*, *Santa Ana*, *Libertad*, *Dolores*, *San Luis*, *Santo Toribio*, *Santa Bárbara*, *San Antonio*, *San Rafael*, *San Juan Tubusil*, *San Pedro Nojbecán*, *San Pedro Yaxjá*, *San Felipe*, *Santa Catarina*, *Dolores Tanché* y *Bolón Petén*.

En todos estos pueblos no existen más edificios públicos que pequeños cabildos de palma, que á la vez sirven de escuelas: las costumbres de sus habitantes son sencillas; viven de la manera más modesta, dedicándose algunos á la crianza de ganado vacuno y caballar, otros pocos al comercio con Belice y Yucatán, y los más á las siembras de cacao, café, caña de azúcar; y á la caza y la pesca. Los indígenas conservan el idioma *maya*, raza de la cual son descendientes.

Hay 12 aldeas y 26 caseríos.

Son dignos de especial mención en este departamento la espaciosa cueva de *Jobitzinal*, cerca del lago Itza, cubierta de estalactitas; y las ruinas del *Tical*, de *Ixcún* y de *Ixtuz*, en las que se advierten vestigios de grandes poblaciones de civilización muy avanzada.

Los lacandones, que tanto llaman la atención en el país, no tienen el carácter feroz que generalmente se les atribuye: su número no pasará de 200 en la parte que toca á Guatemala; son independientes, pero pacíficos, descendientes de los antiguos lacandones y mayas del Petén. Sus pequeños pueblos formados de 3 á 4 familias, se hallan á gran distancia unos de otros, sobre las márgenes del río Usumacinta: su idioma es el maya con algunas modificaciones: cultivan el maíz, diferentes raíces, caña de azúcar (sin beneficiarla), plátanos, algodón y tabaco. En los bosques abundan el cacao que recogen, lo mismo que la miel de las abejas silvestres, con la que preparan una bebida embriagante muy fuerte. Por medio de arco y flecha, sus únicas armas, se proveen de carne de caza. Con excepción del perro, no tienen ningún otro animal doméstico. El vestido de hombres y mujeres es una camisa

Guatemala.—Exterior de la Escuela de Derecho.

larga, sin mangas, que fabrican de algodón. Adoran ídolos de barro, á los cuales hacen fiestas, emborrachándose hombres y mujeres, antes de sembrar sus milpas ó de emprender algún viaje.

Algunas de estas familias fueron catequizadas el año de 1863 por los PP. Capuchinos, y formaron un pueblo en el lugar llamado Petexbatum; pero más tarde se volvieron á las orillas del río, hostilizadas por los vecinos del Petén.

DEPARTAMENTO DE CHIQUIMULA

El departamento de Chiquimula está situado en la parte Oriental de la República, limitado al N. por el departamento de Zacapa; al E. por las Repúblicas de Honduras y el Salvador; al S. por el departamento de Jutiapa, y al O. por el de Jalapa. Tiene 58.081 habitantes.

Su extensión aproximadamente es de 2.280 millas cuadradas. Su aspecto físico es bastante variado, así por los accidentes del terreno, como por los cambios que produce su mayor ó menor elevación y el grado proporcional de humedad, que influye no sólo en el clima, sino también en los vegetales.

El clima es cálido en lo general, pero sano, con excepción de algunas vegas, donde la temperatura es muy húmeda.

El departamento de Chiquimula posee muchas minas de plata, plomo, hierro, cobre, antimonio, hulla y cuarzo. Algunas de ellas han sido ya explotadas.

En época no remota se distinguió Chiquimula por sus cosechas de cochinilla, café y añil. Aquellas empresas fracasaron, sustituyéndolas hoy el cultivo del tabaco, que es uno de los ramos que constituyen la riqueza del departamento, por sus considerables y seguros rendimientos. Produce también algodón, y hay extensas y valiosas haciendas de ganado, que forma uno de sus ramos de comercio de más consideración.

La cabecera del departamento es la ciudad de Chiquimula, situada á 14° 54′ 10″ de lat. N. y 89° 32′ 17″ long. O., á 1.000 metros de altura sobre el nivel del mar. Ocupa un área de una milla de extensión: su clima es ardiente y sano, á excepción de las épocas en que se verifica el cambio de estaciones,

que es cuando suelen presentarse algunos casos de fiebres perniciosas. Esta ciudad tiene 10.600 habitantes, es la más antigua de la sección de Oriente y fué arruinada por el mismo terremoto que en 1773 destruyó la Antigua Guatemala; descubriéndose todavía las ruinas al Oriente de la actual ciudad.

En tiempo del Gobierno colonial era ya Chiquimula capital de provincia, y desde la independencia hasta hoy lo es del departamento de su nombre. Tiene 8 calles y sus correspondientes avenidas: las casas son de buena construcción, particularmente las modernas. Hay una hermosa casa nacional, en donde residen las oficinas de la Jefatura Política, Comandancia de Armas, Mayoría de Plaza, Imprenta Nacional y telégrafos; otro edificio destinado á la Municipalidad, Juzgados de 1.ª instancia y de Paz y prisiones de hombres y de mujeres; y otro en donde existe la Administración de Rentas.

Hacia la parte meridional de la plaza mayor están las casas, también nacionales, que sirven para los Institutos de hombres y señoritas, la escuela primaria de hombres y el depósito de aguardientes. Hay además dos iglesias y un teatro que, construído y provisto de los útiles necesarios por el patriotismo de los vecinos, lo cedieron después a la Municipalidad.

La ciudad está bien surtida de agua potable, tiene 7 estanques públicos y muchas pilas particulares.

A tres leguas distante de la ciudad hacia el O., y en su jurisdicción municipal, hay un lago pequeño y poco profundo, pero no escaso de peces y aves acuáticas. Atraviesa esta jurisdicción de S. á N. el río *San José*, que nace á inmediaciones de Jilotepeque y recibe, cerca de Chiquimula, las aguas del *Shutaque*.

Los demás pueblos del departamento son: *San Juan Hermita*, distante de la cabecera 5 leguas con 2.150 habitantes. Es una pequeña población situada al Oriente de Chiquimula, en la parte opuesta al cerro *La Mina* y en el fondo de una profunda cañada que se extiende de S. á N. y es recorrida en toda su extensión por el río *Carcaj*, tributario del *Jocotán*: posee un cabildo con una cárcel muy incómoda, estrecha y poco segura, una casa que sirve para la escuela elemental de hombres y una Iglesia de bóveda. La industria consiste en la fabricación de petates, sombreros de palma y toda clase de objetos de jar-

cia, como lazos, redes, árganas, etc., etc. Se cultiva maíz, fríjol, caña de azúcar, café, plátanos, ajos y cebollas. Su clima es cálido.

Jocotán, distante 8 leguas de la cabecera, con 9.500 habitantes. Es uno de los pueblos más importantes del departamento, situado al Nordeste de la cabecera, en la margen izquierda del río de su nombre, que nace en las montañas de Copán, en Honduras, y desagua en el río San José en el punto llamado *Encuentro de San Miguelito*, desde donde el San José toma el nombre de río de Zacapa, que conserva hasta su afluencia en el Motagua. Hacia el S. de Jocotán hay un pequeño lago de agua sulfurada; pero se halla abandonado, en vez de aprovecharse para baños termales. Tiene Jocotán un cabildo amplio y decente, dos cárceles, un salón para la Comandancia local y dos casas para las escuelas. La industria consiste en la fabricación de sombreros de palma, petates, canastos y toda clase de objetos de jarcia. Se cultiva tabaco, café, caña de azúcar, maíz, fríjol, arroz y plátanos. El clima es cálido. Hay en la jurisdicción de Jocotán varias grutas naturales á orillas del río y una en el lugar llamado *Cargüiz:* hay también una mina de hierro, que en otro tiempo fué explotada, en el punto llamado *Guaraquiche*, donde existen vestigios del antiguo ingenio; un depósito de hulla á orillas del río, en el lugar llamado *Paso de Bartolo Lindo*, y grandes depósitos de cuarzo, presentándose algunos riñones con partes nitratadas que descubren la probabilidad de un mineral de ópalos.

Camotán, el pueblo más oriental del departamento, á $^1/_2$ legua de Jocotán, en la margen izquierda del mismo río que baja de Copán y sobre el camino que conduce á Honduras por Santa Rosa, en una planicie de inclinación ascendente del Oeste al Este. Sus edificios públicos son el cabildo, dos cárceles, casa para escuela y una iglesia. La industria consiste en la crianza de ganado, explotación de tabaco, y fabricación de canastos de caña, jabón, sombreros y jarcia. Se cultiva arroz, fríjol, yuca, plátanos, tabaco, café, cacao y caña brava. El clima es templado, y en las partes altas frío; dista de la cabecera 8 $^1/_2$ leguas y tiene 3.700 habitantes. Además del río de Copán riegan este municipio los riachuelos *Torojá*, *Agua-caliente*, *Susirchic*, *Tutirá*, *Agua-fría*, *Lená*, *Obraje*, *Shupá* y *San Antonio*. Hay aguas termales en el lugar llamado *Salitre del Brasilar* en

la orilla de la población; y dos lagunas, una en la cima y otra en las faldas del cerro *Menojá*: hay también dos minas de plata en *Tipacay* y *Lantiquín*, y una de hierro en *Xupá*.

Olopa, pueblo de fundación reciente, distante 12 leguas de Chiquimula, con 2.500 habitantes. Está situado en el camino que de Esquipulas conduce á Honduras por Jupilingo, en la cumbre de una elevada montaña que lleva el mismo nombre; su clima es frío y húmedo, y reinan en él los vientos del Norte en la estación seca y los del Sur en la estación lluviosa. Lo riega el rio de Olopa. La industria consiste en la fabricación de redes, canastos, lazos, sudaderos, sombreros y petates; y sus producciones agrícolas son maíz, fríjol, caña, café; plátanos, guineos, pepinos y tabaco.

Esquipulas, distante 12 leguas de la cabecera, con 2 500 habitantes. Está rodeado por los ríos *Jupilingo*, *Atulapa*, *Chaculapa*, *Tepoctún*, *Chantiago*, *Nejapa* y *Olopa*. La industria consiste en la crianza de ganado. Se cultiva tabaco, caña de azúcar, café y toda clase de cereales. El clima es templado y húmedo en las planicies y frío en las montañas. Esquipulas es una villa de bastante importancia por su población, sus edificios y sus muchos elementos de progreso, entre éstos sus dos ferias anuales, famosas por su activo comercio. Está situada en una hermosa y extensa llanura al Sudeste de Chiquimula; en el camino que conduce á Honduras por el Merendón: ocupa un cuadrilongo de $^1/_4$ de legua, formado por su calle principal, que conduce al Santuario, al Sur de la población. Los edificios principales son el cabildo con dos cárceles anexas y un salón para la comandancia local, un edificio de dos pisos, de los cuales el bajo está ocupado por la prisión de hombres y la oficina del telégrafo, y el alto sirve para almacén; otra casa nacional da habitación al cura: hay dos puentes de mampostería en la calle principal y dos iglesias, de las cuales, la que se denomina el Santuario está en medio de la llanura, al extremo Sur de la población: es un edificio de bella arquitectura, y lo adornan una hermosa cúpula y cuatro torres que se elevan sobre los ángulos principales, siendo dos de ellos laterales á la fachada, que es de buen gusto y está decorada con un reloj público. Este templo fué construido por disposición del Arzobispo don Fr. Pedro Pardo de Figueroa, con el objeto de dar veneración á una imagen de Cristo crucificado,

esculpida en 1595 por el artífice *Quirio Cataño;* la que se ha conquistado tal veneración, que ocurren á visitarla desde los lugares más remotos, por lo que se establecieron las dos importantes ferias anuales que se celebran, una el 15 de enero, y otra en uno de los viernes de cuaresma.

Concepción, distante de la cabecera 14 leguas, con 2.400 habitantes: es una población de ladinos en que se han reunido los antiguos municipios de Alotepeque y Limones, en el camino que conduce al Salvador por Metapam. Está regado por los ríos *San José, Chupulapa, Apantes, Alotepeque, Agua-caliente* y *San Antonio*. Hay en sus terrenos una hermosa gruta de estalactitas nombrada *San Rafael* y varias aguas sulfurosas. La industria consiste en la extracción y beneficio de metales de plata, plomo y hierro. Se cultiva café, caña de azúcar, fríjol, maíz, añil. plátanos y frutas. El clima es templado; en las alturas situadas al Oriente es frío.

Quezaltepeque, situado á 8 leguas de la cabecera, con 6.600 habitantes. El clima es templado en la parte baja y frío en las alturas. La industria consiste en la fabricación de sombreros, petates, jarcia, canastos, tejidos, de algodón y trastos de barro. Se cultiva café, caña de azúcar, cacao, zacatón, añil y toda clase de granos de primera necesidad. En la jurisdicción de este municipio nace el rio *Shutaque*, que con la colaboración de los arroyuelos *Salfate, Padre Miguel, San Nicolás, Tierra colorada, los Pérez, Agua-caliente, Pajal, Carucol* y *Palo Gordo* y otras muchas vertientes, riega una grande extensión de terrenos. Una de esas vertientes tiene una cascada como de 50 varas de elevación, en que se precipita el agua en tres corrientes y da origen á un riachuelo llamado *Quebrada hedionda*. Hay en Quezaltepeque una casa de cabildo, cómoda, decente y extensa, y tiene anexas las prisiones para hombres y mujeres; y dos casas para escuelas; un mercado con una hermosa galería y 7 piezas amplias, y una iglesia de bóveda y buena construcción.

San Jacinto, distante 4 leguas de la cabecera, con 2.900 habitantes. Está situado á la margen derecha del río Shutaque, y además está regado por los riachuelos *San Nicolás, Escalón, Chandia* y *Pastores*, el último de los cuales tiene una cascada. Hay dos pequeños lagos en el camino que conduce á Ipala, en el lugar llamado *Laguna*. La casa capitular, que tiene anexos

un salón para la comandancia, uno para la escuela de niños, y dos cárceles; otro edificio para la escuela de niñas; una iglesia y una casa nacional, son los únicos edificios notables. La industria consiste en la fabricación de macheies, *calabozos* y otros instrumentos de labranza, así como la de sombreros de palma y petates. Se cultiva maíz, fríjol, caña de azúcar, café, cacao y arroz. El clima es cálido.

Ipala, distante 8 leguas de Chiquimula, con 5.200 habitantes. La población está situada en una extensa llanura, cuyo suelo es de magnífica tierra vejetal; pero la mucha piedra caliza que hay diseminada en su superficie y la escasez de aguas para el riego, hacen aquella llanura casi improductiva, aunque fecunda en pastos naturales y útil para la crianza del ganado vacuno, á que se dedican casi todos los vecinos de la población. Al S. se encuentra el extinguido volcán de *Ipala*, que es un hermoso cono truncado de 6.800 metros de elevación sobre el nivel del mar y coronado por un lago que ocupa el antiguo cráter, y que es de forma circular, como de 3 millas de circunferencia y bastante profundo; el agua de este lago es potable, clara y muy fría, y sólo tiene peces pequeños. El clima es templado y seco, y durante los meses de noviembre á febrero reinan los vientos del Norte con la fuerza de un verdadero huracán: en la estación lluviosa, aquella inmensa llanura en que la capa de limo tiene más de 3 pies de espesor, se convierte toda en un pantano. Riegan este municipio los ríos de *Ipala* y de *Cacahuatepeque*. La industria consiste en la elaboración de azúcar y panela y la fabricación de sombreros de palma. Se cultiva maíz, fríjol, caña, arroz y chile.

El departamento de Chiquimula tiene además de los municipios mencionados 144 aldeas y 164 caseríos.

DEPARTAMENTO DE IZABAL—LIVINGSTON

Este departamento está situado entre los 15° 24′ lat. N. y los 89° 9′ long. O. de Greenwich; teniendo por cabecera el puerto de Izabal, sobre la ribera meridional del lago del mismo nombre.

Está limitado al N. por la Colonia de Belice y el departamento del Petén; terminando el segundo en la confluencia del

Guatemala.—Hospital Militar.

riachuelo *Gracias á Dios* con el *Sarstoon*, cuyas aguas sirven de línea divisoria con la Colonia de Belice, hasta su desembocadura en el golfo de Honduras; al S. el departamento de Zacapa, y al O. el de la Alta Verapaz, dividido por el río Cahabón en su encuentro con el Polochic.

Tiene el departamento una extensión, desde los encuentros del Cahabón hasta el cabo de Manabique, en el distrito de Santo Tomás, de 165 millas; y 132 en su mayor anchura, desde el paso de Barbasco en el río Motagua, hasta la confluencia del riachuelo Gracias á Dios con el Sarstoon. Su superficie se ha calculado en 4.500 millas cuadradas.

La montaña de *Santa Cruz*, que es un ramal de la *Sierra de Chamá*, corre á lo largo de los ríos Cahabón y Polochic; pasa al N. del lago de Izabal, y va á morir en la punta de *Cocolí*. La *Sierra de las Minas*, conocida por otro nombre por las montañas de *El Mico*, es un ramal de la *Sierra Madre*; camina en este departamento entre los ríos Motagua y Polochic en dirección al Este; costea la parte meridional del lago de Izabal, y va á morir á las riberas del Atlántico, entre la bahía de Santo Tomás y el río Motagua. Allí se le conoce con el nombre de *Cerro de San Gil*.

Existen planicies en extremo fértiles y extensísimas hacia *Quiriguá*, pequeña aldea situada á unas 20 millas del puerto de Izabal.

Los principales ríos son el *Motagua*, que recorriendo la parte Sur del departamento, desemboca en el Atlántico. El *Polochic*, que nace en la aldea de el Patal en la Alta Verapaz, y desemboca hacia el N. O. en el lago de Izabal, formando siete bocas y una especie de canal. El *Sarstoon*, hacia el N., camina dividiendo este departamento de Belice y el Petén, y desemboca en el Atlántico. Los *Izabal* y *San José*, en el distrito de Izabal; *Santa Cruz*, *Taquincó*, *Sauce*, *San Marcos*, *Sumachá*. *Dulce* y *Lámpara* al N. E.; *El Mico*, *Quiriguá* y la *Palmilla* al S.; *San Vicente*, *Sejá*, *Ciénega* y *Chocón* al E.; *Seco* y la *Calera* en el distrito de Santo Tomás; *Espinos*, *Zarco*, *Oscuro*, las *Cañas* y los *Limones* al O.; *Balandra* al Sur de Punta de fraile en la ensenada de Matilisguate, y muchos otros más pequeños que sería largo enumerar.

El lago de Izabal, situado entre las Sierras de Santa Cruz y de las Minas, á 50 millas distante del Atlántico, con el cual se

comunica por medio del río Dulce, se ensancha considerablemente como á la mitad de su curso, y forma lo que se conoce con el nombre de *Golfete*. El lago tiene 36 millas de extensión de N. á E. á S. O. y 24 en su mayor anchura.

El clima de este departamento es generalmente cálido, pero no tan mal sano como se cree, ni tan ardiente y enfermizo como algunos puntos de la costa del Pacífico.

El suelo, generalmente montuoso y bien regado, es fértil: produce multitud de frutos, muchos de ellos aun desconocidos; pero no se explotan por la escasez de hombres que se dediquen á la agricultura. Los principales productos son: maíz, café, tabaco, corozo, escobilla, fríjol, arroz, algodón, tul, papas, palos de tinte, lanilla, frutas, chile, cocos, legumbres, cacao, vainilla, hule, palmas, juncos, sebo vegetal, cera vegetal, caña de azúcar, plátanos, guineos y zarza.

En cuanto á maderas las hay en abundancia, tanto para la ebanistería, como de construcción. Se cree que existen maderas de tinte hacia el N. por las vegas del río Sarstoon; pero todavía esos lugares no se han explorado suficientemente.

Como substancias medicinales se dan la caña fístola, el tamarindo, el aceite de ricino, chichitas (purgante drástico), mostaza, manzanilla, mapahuite, ajo, jabilla, ortiga (diversas especies), resinas, gomas, marañón, bálsamo de copaiba, etc.

Los altos precios á que se paga en los Estados Unidos la fruta de los trópicos, especialmente la banana, y las concesiones hechas por el Gobierno de Guatemala respecto al cultivo de esta planta, han dado animación á algunos empresarios, y hay muchas sementeras que producen muy buenos rendimientos. Hay también varias haciendas de ganado; pero la verdadera importancia del departamento consiste en su situación geográfica y en sus riquezas naturales. Además de prestarse sus fértiles terrenos al cultivo de todas las plantas de los trópicos, encierran también ricos minerales de carbón, hierro, oro y plata, situados al contorno del Lago y del Golfete y á lo largo del río Dulce.

Existen en el departamento varias razas de habitantes, que difieren mucho unas de otras en sus costumbres y hasta en su idioma, á saber:

Los *hondureños*, avecindados en la Libertad y Quebradas.

Guatemala.—Iglesia de ~~la Merced~~.

San Francisco.

Los descendientes de *africanos*, venidos de Trujillo y Puerto Cortés, y algunos *europeos*.

Los *indios*, que existen establecidos en los encuentros de Cahabón, quebradas de Jute, Chajal y otros puntos.

Los *caribes*, que habitan el puerto de Livingston y sus inmediaciones. El fundador de ese pueblo fué un individuo llamado Marcos Díaz, que en 1806 vino á establecerse en Livingston con su familia. Erá originario de las Antillas (San Vicente), y éste atrajo otras familias.

Sólo tres municipios forman el departamento, que son Izabal, Livingston y Santo Tomás.

Izabal, cabecera del departamento, descansa sobre una llanura que forman las faldas de la Sierra de las Minas, por otro nombre montañas de El Mico. Tiene calles regularmente amplias, sin empedrar, y con zanjas formadas para dar curso á las aguas, en la estación de las lluvias hacia la laguna. Las casas en su mayor parte son de *bajareque* y cubiertas de paja, pero hay algunos edificios de madera y techados de lámina de hierro, entre los que se cuentan la Aduana, la Jefatura Política y Comandancia de Armas, el Cabildo, la escuela de niños y unas pocas casas de comerciantes particulares. El cuartel y la cárcel son también espaciosas y de buena construcción. Tiene Izabal algo más de 600 habitantes, cuya principal industria es la pesca. Como á 10 leguas de distancia de esta población y sobre la margen izquierda del Motagua, están las ruinas de *Quiriguá*, en donde se encuentran varios ídolos muy curiosos y dignos de un estudio detenido. Al puerto de Izabal sólo llegan goletas de poco calado y pequeñas embarcaciones, á causa de los bancos de arena que obstruyen la boca del río Dulce, desaguadero del lago.

Livingston está situado sobre la orilla izquierda del río Dulce, en su descenso al lago, á los 15° 48′ lat. N., y 88° 46′ long. O. Su clima es cálido, pero su posición topográfica lo hace tener mayor salubridad que Izabal: dista de este punto, por agua, 18 leguas, y tiene 1.000 habitantes. La industria consiste en la pesca y en la construcción de canoas, pipantes y goletas pequeñas, así como también en la extracción de maderas, hule y zarzaparrilla. Se cultiva toda clase de granos, menos trigo y cebada; raíces farináceas de varias clases; todas las frutas tropicales, y, en grande escala, bananos, cocos y piñas.

Santo Tomás está situado en la extremidad meridional del golfo de Amatique, á los 15º 38′ 3″ latitud N. y los 88º 36′ 6″ longitud O.: es una de las mejores y más hermosas bahías de Centro-América. Dista de Izabal, por agua, 24 leguas, y tiene algo más de 100 habitantes. Fué formado por una colonia belga que se estableció allí el año 1842, autorizada por decreto legislativo de 4 de mayo del mismo año. Esa colonia no dió por entonces buenos resultados, y hoy se encuentra la población en gran decadencia, habitada por unas pocas familias pobres y por algunos comerciantes que se han fijado allí con la esperanza de que llegue á realizarse la vía férrea del Norte.

En este departamento existe la aldea de *San Felipe,* en donde se encuentra el célebre castillo de su nombre, que sirvió de presidio hasta 1871, y en el cual el Presidente de Guatemala don Sebastián Álvarez Rosica de Caldas, que gobernó desde 1668 á 1672, mando encerrar al Fiscal de la Audiencia don Pedro de Miranda Santillán, acusado del delito de baratería, quien murió en el encierro al poco tiempo, á causa de la insalubridad del lugar.

También debe mencionarse la aldea de *La Libertad*, que se ha atraído mucho la atención en estos últimos tiempos por sus pláceres auríferos, situados entre las quebradas del río *Bobos* ó de *Agapito*.

Hay además otras 13 aldeas y 8 caseríos.

DEPARTAMENTO DE ZACAPA

Este departamento se halla limitado al N. por el de Livingston, dividiéndolos las montañas de las Minas, hasta el punto llamado *Palmilla*, desde donde la división la forma el río Motagua; al E. linda con la República de Honduras por una pequeña extensión de terreno; al S. con Chiquimula y al O. con Jalapa y la Baja Verapaz. Tiene 39.378 habitantes.

El clima es muy variable: en Zacapa, Gualán y San Pablo el calor es sofocante; en Río Hondo y la Estanzuela es menos cálido; en las montañas que rodean los pueblos de Teculután, Uspantán, Magdalena y Acasaguastlán, se encuentran terrenos fríos.

Las montañas principales que se hallan en este departa-

mento son las de *Cari y Guaranjá* en jurisdicción de Zacapay entre los territorios de Honduras y Jocotán en Chiquimula; las de *Guarimas* y *Ceniza* en jurisdicción de Gualán; la de *Río Hondo*, que separa este departamento de la Baja Verapaz, y las de *Teculután*, *Uspantán* y *Acasaguastlán*, propias todas para las siembras de añil, café, caña de Azúcar, arroz y cacao; siéndolo también la de Río Hondo para el cultivo del trigo. En estas montañas se encuentran en abundancia maderas de construcción y de ebanistería.

Dos son los ríos principales que cruzan el departamento. El *Motagua*, que lo atraviesa en toda su extensión de Poniente á Oriente, fertilizando con sus aguas los terrenos de los pueblos, por estar á poca distancia de sus riberas: por todos los puntos que recorre este río es navegable para pequeñas embarcaciones. El *Shutaque*, formado por los ríos de Quezaltepeque y San José, después de recorrer el departamento de Chiquimula, atraviesa el de Zacapa con el nombre de río de *Zacapa*. Pasa por la aldea de Mirandilla, el Llano de la Fragua y la villa de Zacapa, y después de unirse con el río de *San Agustín*, desemboca en el Motagua.

Regularmente se han cultivado por los vecinos de los pueblos de este departamento sólo los artículos de primera necesidad, con excepción de San Agustín, en donde se encuentran algunas pequeñas sementeras de cacao. En otros tiempos el añil tuvo alguna importancia, y en el presente el café y la caña de azúcar están representados en muy pequeña escala: pero en cambio, el cultivo del tabaco, á que siempre ha sido afecto aquel vecindario, ha tomado en los últimos años un gran desarrollo; fundando la esperanza de que este artículo será la verdadera causa de la riqueza del departamento, ya porque se produce en abundancia y de buena calidad, ya porque proporciona en la fabricación de puros y cigarros una industria cuya explotación constituye la ocupación de casi todas las mujeres de Zacapa.

La cabecera del departamento es la villa de Zacapa, situada á 165 metros sobre el nivel del mar y á distancia de 35 leguas de la capital: es una antigua población que en época no muy remota fué un centro de un activo comercio, debido al que se hacía para toda la República, por el puerto de Izabal. Verificándose hoy las importaciones por los puertos del Sur, la im-

portancia de Zacapa ha desmerecido notablemente, pero es indudable que cuando se realice el proyecto del ferrocarril del Norte, volverá á levantarse de un modo considerable. Zacapa tiene 10,200 habitantes. El clima es muy ardiente, y los campos en lo general estériles, debido á la escasez de lluvias; pero los naturales han emprendido el cultivo de varios productos, que como el maíz, el tabaco, la caña de azúcar, la zarzaparrilla, el café y la yuquilla, han dado resultados bastante satisfactorios: además la población está rodeada de vastas llanuras con buenos pastos para la crianza de ganado. Los quesos y mantequilla que elaboran varios hacendados son de muy buena aceptación; y los *puros de Zacapa* son de merecido renombre en toda la República. Hay también varios curtidores, talabartéros y fabricantes de sombreros finos y hamacas de pita. La población está dotada de edificios cómodos para las oficinas públicas y cárceles, de que antes carecía.

En los otros pueblos del departamento existen también los edificios apropiados para cabildos, cárceles y escuelas públicas.

Estos pueblos son:

Santa Lucía, con 450 habitantes, á dos leguas de la cabecera, regada por el río *Jocotán* y un riachuelo que nace en la montaña denominada *Zarzamora*. La industria consiste en la fabricación de quesos y sombreros de paja. Se cultiva maíz, fríjol y frutas. El clima es cálido.

Estanzuela, á 1 legua de Zacapa, con 1.300 habitantes. El clima es cálido, la industria consiste en la crianza de ganados y los productos agrícolas en maíz y fríjol. Se cree, en vista de la naturaleza de los terrenos, que hay algunos minerales.

Río Hondo, á 2 leguas de la cabecera, con 700 habitantes. Está regado por los ríos *Motagua*, *Polochic*, *Sunsapote* y *Junusná*. La industria consiste en la crianza de ganados, fabricación de piedras de moler y curtido de pieles. El tabaco, la caña de azúcar, la zarzaparrilla, el café y varias plantas textiles crecen en estos trrrenos, que ofrecen inmensas llanuras con buenos pastos para la crianza de ganado. El clima es cálido en las partes bajas y frío en las altas. En las montañas de *Santa Cruz*, situadas en la vecindad de esta población, hay mármol blanco, negro, azul y jaspeado.

Gualán, situado á 230 metros sobre el nivel del mar, en las

Guatemala.—Parque Central.—I.

márgenes del Motagua, á 10 leguas de Zacapa, con 750 habitantes. En este punto comienza la navegación por el expresado río, que pone en comunicación al departamento con el puerto de Santo Tomás, desembarcándose en la aldea de Tenedores, para dirigirse á él por tierra, ó por el río *Chichamaya*, para acercarse á la *Graciosa*, sin perjuicio de continuar hasta la barra en el límite con Honduras. Riegan este municipio, además del Motagua, los ríos *Santiago*, *Achiotes*, *Alajuela*, *Lobo*, *Doña María*, *Managua*, *Iguana*, *Viafra*, *las Naranjas*, y *Shiushin*. La industria consiste en la crianza de ganados y el beneficio de maderas de que hay gran abundancia. Se cultiva café, tabaco, maíz, fríjol, arroz y algodón. El climá es cálido, pero en las alturas frío.

Teculután, con 500 habitantes, á distancia de 6 leguas de la cabecera. Está regado por los ríos Motagua y Teculután. Se cultiva maíz, fríjol, caña de azúcar, trigo, cacao, plátanos y yucas. Los vecinos se dedican á la crianza de ganado, al beneficio de la caña, á la destilación de aguardiente y á elaborar almidón. El clima es cálido

Usumatlán, dista de la cabecera 8 leguas y tiene 200 habitantes: lo riegan el río Motagua y los riachuelos *Palmilla*, *Huyo* y *Jute*. Se cultiva el maíz, fríjol, caña de azúcar, trigo y tabaco. Los vecinos son en su mayor parte agricultores; pero algunos se dedican á la fabricación de sombrero de palma, panela y almidón. El clima es calido en las tierras bajas y frío en las montañas.

Chimalapa, dista de la cabecera 9 leguas con 360 habitantes: lo riegan los ríos *Motagua*, *Chimalapa*, *San Vicente* y *Huite*. Se cultiva maíz, fríjol, cacao, arroz y varias clases de frutas, entre las que son muy estimadas las naranjas por su superior calidad. Los naturales hacen hamacas de pita, sombreros de palma y preparan cueros de ganado. El clima es cálido.

Acasaguastlán, distante 10 leguas de la cabecera, con 400 habitantes, regado por los ríos *Motagua*, *Huyús* y el *Rosario*. La industria consiste en la fabricación de sombreros de palma. Se cultiva maíz, fríjol, caña de azúcar, trigo, yuca y plátanos: el clima es cálido en la parte baja y frío en la montaña, En la parte Norte de la población existen minas de oro y plata.

Magdalena, dista de la cabecera 12 leguas y tiene 450 habi-

tantes. Está regado por el Motagua, que corre á inmediaciones de la población, y por el río *Lato*, que atraviesa la jurisdicción municipal de Sur á Norte. La industria consiste en la fabricación de sombreros de palma y la elaboración de quesos. Se cultiva maíz, fríjol, cacao, café, caña de azúcar, tabaco y frutas. El clima es cálido y malsano.

San Agustín, con 2.250 habitantes y á distancia de 14 leguas de Zacapa. Está regado por los ríos *Tulumajé*, *Agua-hiel*, el *Lato* y el *Motagua:* la industria consiste en la fabricación de sombreros de palma: se cultiva maíz, café, cacao, achiote, vainilla, caña de azúcar y frutas. El clima es cálido.

Tiene además el departamento 88 aldeas y 105 caseríos.

DEPARTAMENTO DE JALAPA

El departamento de Jalapa se encuentra limitado al N. por los de Zacapa y Baja Verapaz; al E. por el de Chiquimula; al S. por el de Jutiapa, y al O. por los de Guatemala y Santa Rosa. Tiene 37.637 habitantes.

El clima es templado, sano y agradable, sin que se note gran variedad ni aun en las estaciones más fuertes del año.

La instrucción pública está bien atendida: en todos los pueblos del departamento hay escuelas, á que concurren, como en el resto de la República, todos los niños de ambos sexos de 6 á 14 años.

Todos los pueblos del departamento, incluso el de Santo Domingo, que no tiene municipalidad y está agregado al de Pinula, tienen sus edificios principales, como iglesias, cárceles, cabildos, y casas para escuelas.

Los habitantes en general se dedican á las siembras de maíz y fríjol; y en la cabecera se cultiva gran variedad de legumbres con que se abastece la ciudad. En la montaña llamada de *Jalapa* se produce excelente trigo, así como patatas de primera calidad. Tanto ésta como otras varias montañas pueden dar mucho trigo, pero sólo se cultiva en pequeña escala: también se cultiva, aunque poco, la caña de azúcar en Guastatoya, Sansaria, Jalapa y Jilotepeque.—Las maderas de construcción, que las hay de muy buena calidad, son explotados por los indígenas.—En los climas más templados del departamen-

Guatemala.—Parque Central.—II.

to se encuentran varias plantas medicinales, como ipecacuana, ruibarbo, jalapa, mechoacán, crotón estramonio y otros. En los cálidos, azafrán, copalchí, chíquique, zarzaparrilla de buena calidad, estoraque, cálamo aromático, orozuz, etc.

En jurisdicción de Sansaria hay algunas minas, como son una de oro en Agua-caliente, una de plata en las Cabezas y otra de talco en las inmediaciones de la población. En el Camarón, jurisdicción de Jilotepeque, hay otra mina de talco.

Hay en el departamento dos volcanes: el *Alzatate*, situado entre los 14° 23′ 10″ lat. N. y los 9° 5′ 20″ long O.; y el *Jumay*, entre los 14° 27′ lat. N. y los 90° 41′ long. Occidental.

Los ríos principales son: el *Ostuma*, que nace en el lago de Ayarza y muere en el de Güija: en él se cría el *tepemechín*, el más delicado y fino de los peces que se conocen en la República. El de *Jalapa*, que nace en la montaña del mismo nombre; pasa á orillas de la cabecera, á la que abastece con su agua ligera y saludable, y desciende hacia el N., para unirse al Motagua en el paso del Tambor. Hay también aguas termales, como las llamadas «de los Ruano», cuyos efectos para la curación del reumatismo crónico son muy notables. En Achiotes y Monjas hay aguas de igual naturaleza.

En las inmediaciones de la hacienda de Monjas se encuentra un lago llamado del *Hoyo*, notable por su situación en la cúspide de una elevada colina, muy difícil de descender á sus pequeñas playas, por hallarse sus paredes casi cortadas; teniendo poco más ó menos 200 pies de elevación. Sus aguas contienen variedad de peces, cuyo sabor no es de los más agradables. En la primavera los habitantes de las inmediaciones hacen la pesca en balsas. La profundidad de este lago no es conocida; pero sí hay datos de que tendrá doscientas brazadas. No se le conoce desagüe, y es de suponerse que lo sean los nacimientos de agua que se encuentran como á 500 metros de su base. No tiene río alguno que lo alimente, con excepción de algunas avenidas en la época de las lluvias.

La cabecera del departamento es la ciudad de Jalapa, situada en un hermoso y extenso valle, á 1.700 metros sobre el nivel del mar. Hállase rodeada de pequeñas colinas que le dan un aspecto pintoresco, siendo la mayor el cerro de Jumay, que por su elevación y figura se cuenta en el número de los volcanes. Tiene 10.000 habitantes.

Cuenta con varios edificios públicos: el nacional, en donde se halla establecida la Sala 5.ª de la Corte de Apelaciones, situado al N. de la plaza de armas; la casa municipal, hermoso y extenso edificio, ocupado por los despachos de la Jefatura Política, Juzgado de primera Instancia, Comandancia de Armas, Juzgados de Paz y Municipalidad, cuartel y cárceles de ambos sexos; y la antigua casa parroquial, que sirve actualmente para las escuelas. Hay también dos iglesias y cinco fuentes públicas, una de ellas con sus correspondientes lavaderos.—Las calles son, en la mayor parte, bien empedradas, y aunque no son rectas, muchas están provistas de aceras. La mayor parte de las casas son de teja, y algunas de construcción moderna.

Los otros municipios del departamento son:

Sansaria, dista de Jalapa 8 leguas y tiene 700 habitantes. Está regado por el río *Grande* y un riachuelo que pasa á orillas de la población. La industria consiste en la fabricación de almidón de yuca, panela, fajas y otros objetos de algodón y seda, petates finos y ordinarios, trastos de barro de todas clases y objetos de jarcia, como lazos, redes, hamacas, etc.—Se cultiva maíz, fríjol, yuca, caña y café. El clima es cálido y variable. Existen en este pueblo varias ruinas que se presume ser de antiguas fortificaciones de los indígenas.

Chaparrón distante 11 $^1/_2$ leguas de la cabecera, con 500 habitantes: lo riega el río *Chaparrón*, que ha dado su nombre al pueblo, y cuyas aguas contribuyen á la fertilidad de los terrenos. Se cultiva maíz, fríjol, yuca, caña de azúcar y café. La industria consiste en la crianza de toda clase de ganados y en la elaboración de quesos. El clima es cálido y variable.

Jilotepeque, á 8 leguas de distancia de Jalapa, con 1750 habitantes. Está regado por los ríos *Cajón*, *Pasigüix*, *Pampacaya*, *Cushapa*, *Culima*, *Songolongo* y *Trapichito*. La industria es bastante activa y variada, consistiendo en la fabricación de trastos de barro y piedras de moler, objetos de jarcia, tejidos de algodón y seda y sombreros. Se cultiva maíz, fríjol, arroz, caña de azúcar y café en pequeña escala. Hay una hermosa iglesia y varias casas de buena construcción. El clima es templado y sano.

Guastatoya, á 10 leguas de la cabecera, con 1.170 habitantes, regado por los ríos *Motagua* y *Guastatoya*. Los productos

naturales son abundantes: el trigo, el café, la caña de azúcar, el tabaco, las frutas y las maderas de todas clases, principalmente el nogal y el cedro; las plantas medicinales, como la ipecacuana, ruibarbo, sangre de drago, té-limón y quina. Casi todos los habitantes son agricultores, y algunos se dedican á la crianza de ganado. Al Oriente de la población se encuentran dos quebradas, llamadas «quebrada de la Puerta» y «quebrada del Callejón», que riegan con sus aguas las varias plantaciones. El clima es cálido.

Alzatate, á 4 $^1/_2$ leguas de la cabecera, con 1.000 habitantes: está regado por los ríos *Alzatate, Molino, Caña-brava* y *Tapalapa*. La industria consiste en la fabricación de sombreros y tejidos de lana y seda. Se cultiva trigo, maíz y papas. El clima es frio.

San Pedro Pinula, distante 4 leguas de Jalapa, con cerca de 2.000 habitantes, regado por los ríos *Jalapa*, *San Pedro* y *Sunso*. El pueblo está situado en una extensa llanura rodeada de montañas, y á sus inmediaciones hay dos baños de aguas termales. La industria consiste en la crianza de ganados y en la fabricación de sombreros de palma. Se cultiva maíz, café, caña de azúcar y frutas. El clima es templado y saludable. Como antigüedades históricas merecen mencionarse un precioso templo, obra de los españoles, y una cruz de piedra en que se ven escritos algunos geroglíficos.

Además de los pueblos mencionados hay en el departamento de Jalapa 66 aldeas y 130 caseríos.

DEPARTAMENTO DE JUTIAPA

Este departamento está limitado al N. por los departamentos de Jalapa y Chiquimula; al E. por la República del Salvador; al S. por el Océano Pacífico, y al O. por el departamento de Santa Rosa. Tiene 42.879 habitantes.

En este departamento se cultiva en grande escala el maiz, el fríjol y el arroz, y en menos cantidades trigo, yuca, chile y otros artículos alimenticios, suficientes no sólo para el consumo interior, sino para abastecer á otros pueblos de la República y de la del Salvador.—En Jutiapa, Asunción Mita, Atescatempa y Moyuta ha tomado incremento el cultivo del tabaco,

que se produce de la mejor calidad.—Pocos se dedican á la siembra de la caña de azúcar; pero en jurisdicción de la cabecera hay dos buenos ingenios que producen azúcar de primera clase, denominados *Quesada* y *Sitio*. Algunos pueblos cultivan también el café y el cacao; pero en tan pequeña escala, que apenas bastan las cosechas á llenar las necesidades del interior del departamento. En las montañas cercanas al mar se cosecha hule, vainilla y zarzaparrilla, que se producen espontáneamente: además se encuentra en todo el departamento toda clase de maderas de construcción y de ebanistería, que sólo se explotan para el uso interior de las respectivas localidades.

Los pueblos de la costa se dedican mucho á la pesca y á la elaboración de sal, y abastecen con esos artículos á los demás pueblos del departamento y á otros muchos de la República, especialmente la capital.

Pero el verdadero patrimonio de los pueblos de Jutiapa es la crianza de ganado vacuno y caballar: por rareza se encuentra algún vecino que no posea una ó más cabezas de ganado, con cuyos productos cubren las necesidades de sus familias y contribuyen al abastecimiento general de la República.

Los volcanes de *Chingo*, *Suchitán* y *Moyuta*, al pie de los cuales están situados los pueblos de los mismos nombres, son las únicas montañas notables que se hallan en el departamento. En sus alturas se cosecha trigo, cebada y otros frutos de clima frío, con los que se abastecen los pueblos de Jutiapa y algunos de la República del Salvador.

Los ríos más caudalosos de este departamento son: el *Santa Catarina*, que tiene su origen en jurisdicción de la cabecera y que, unido á los de *Tamatulapa*, *Río Blanco* y *Jutiapilla*, forma á las pocas leguas un gran torrente de aguas: pasa á orillas del pueblo de Mita, y entrega sus aguas á la laguna de Güija. Entre Asunción Mita y Santa Catarina Mita tiene este río un hermoso puente de cal y canto. El renombrado río de *Paz* nace en las inmediaciones del ingenio de Quesada, á 4 leguas de la cabecera; recibe en su seno las aguas de varios arroyos, y después se une con el *San Lorenzo*, punto desde donde determina la línea divisoria entre esta República y la del Salvador, hasta su desembocadura en el Pacífico. Desde su unión con el San Lorenzo, este río es caudaloso y precipitado, de modo que

en tiempo de lluvias su vado es difícil y muchas veces peligroso. Ambos ríos son abundantes en peces de diferentes clases.

En jurisdicción de Atescatempa se encuentra el lago de su nombre, y en la de Asunción Mita el de *Güija*, que pertenece por mitad á Guatemala y al Salvador: ambos abundan en pesca y abastecen á los pueblos de las dos Repúblicas.—A 6 leguas al N. de la cabecera hay otro pequeño lago, que, por las corrientes de lava que se notan á sus alrededores, se ha creído ser el antiguo cráter de un volcán: este lago es notable por su profundidad, desconocida, y por la abundancia que hay en él de ciertos peces sanguíneos.

En los pueblos de Asunción Mita, Azulco, Moyuta y Yupiltepeque existen vertientes de aguas termales y sulfurosas, algunas de las que son medicinales.

Hay en este departamento varias minas, entre otras las nombradas *Las Pilas del Río*, *Iglesias*, *Tetunte* y *Pedernal:* pero todavía no han sido explotadas.

La cabecera del departamento es la villa de Jutiapa, con 10.000 habitantes: está situada en una llanura rodeada de mesetas, que le dan muy agradable aspecto. Su altura sobre el nivel del mar es de 600 metros. En sus inmediaciones nace el río *Tamazulapa*, que lleva el agua potable á la población. El clima es cálido, seco y variable, molesto en algunas épocas del año por los vientos fuertes del Norte, pero sano en todas las estaciones.

Las casas en lo general son de teja y bastante cómodas; las calles empedradas y algunas rectas. Hay alumbrado. Uno de los más notables edificios es la casa nacional, de dos pisos, en la plaza mayor, que á causa de su buena construcción puede servir de fortaleza, y por su amplitud puede contener un ejército considerable. En la misma plaza hay también un buen cabildo municipal y las cárceles de ambos sexos. Además existen casas nacionales para la Administración de Rentas, para habitación de las autoridades y para las escuelas.

Los otros municipios del departamento son:

El Progreso, distante 3 leguas de Jutiapa, regado por los ríos *Amaya* y *Chiquito*. Se cultiva la caña de azúcar, arroz, fríjol, maíz y legumbres. El clima es frío.

Santa Catarina Mita, á 7 leguas de la cabecera, regado por

los ríos *Ostuma*, *Guirila* y *Barranca*. Se cultiva maíz, arroz, chile y trigo.—El clima es templado.

Agua Blanca, á 12 leguas de Jutiapa, con 350 habitantes. Lo riegan los ríos *Platanar* y *Valeriano*. Se cultiva maíz, fríjol, arroz, caña de azúcar, añil y café. El clima es cálido.

Asunción Mita, á 7 leguas de la cabecera, con 1.100 habitantes: está regado por los ríos *Grande, Tamasulapa*, *Villito* y *Atutapa*, *Tamarchapa* y *Sutima*. Se cultiva maíz, arroz, fríjol, chile, yucas, plátanos y otras frutas. El clima es cálido.

Atescatempa, á 8 leguas de la cabecera, con 300 habitantes: lo riegan los ríos *Atescatempa* y la *Compañía*, que desembocan en la laguna de aquel nombre. Se cultiva maíz, fríjol, caña de azúcar, arroz y café. El clima es cálido y variable, principalmente en invierno. Son dignas de mencionarse las hermosas grutas situadas á las orillas del lago, y la agradable perspectiva que presenta desde este lugar el volcán de Chingo.

Yupiltepeque, á 6 leguas de Jutiapa, con 600 habitantes. Está regado por los ríos *San-Nicolás*, *Estanzuela*, *Cacaoatal*, *Las Lajas* y *Las Mesas*. Se cultiva maíz, fríjol, caña de azúcar y arroz: también se da en estos terrenos una planta llamada *escubillo*, cuya fibra tiene hasta dos varas de largo y es de mucha consistencia. Los naturales, además de dedicarse á la crianza de ganados, como en los otros pueblos del departamento, fabrican hamacas y lazos de pita de maguey, y toda clase de artículos de jarcia; siendo lo más notable las *jáquimas*, que son superiores á las de cuero, porque no las perjudican ni el agua ni el sol.—El clima de este municipio es cálido.

Chingo, á 9 leguas de la cabecera, con 1.000 habitantes. Está regado por los ríos *Ojo de Agua*, la *Peña*, los *Olmos* y el *Grande*. Se cultiva maíz, fríjol, arroz y caña de azúcar. El clima es cálido.

Zapotittán, distante 8 leguas de la cabecera, con 450 habitantes: lo riegan los ríos *San Nicolás*, *Ixtacapa* y el de *Paz:* los vecinos elaboran azúcar y panela, quesos y mantequilla de muy buena calidad.—Se cultiva maíz, fríjol, arroz y caña de azúcar. El clima es cálido.

El Adelanto, dista 6 leguas de Jutiapa, y está regado por los ríos *San Nicolás*, ó *Uxchua*, *Ixtacapa* y el de *Paz*. Se cultiva maíz, fríjol, café y caña de azúcar. El clima es templado, y variable en la estación de invierno.

Guatemala.—Parque Central y Palacio del Poder Ejecutivo.—III.

Comapa, dista 8 leguas de la cabecera y tiene 1.400 habitantes: se cultiva maíz, fríjol, maguey, arroz, y caña de azúcar. El clima es templado.

Azulco, á 12 leguas de la cabecera, con 150 habitantes, que son todos indígenas y sólo cultivan granos de primera necesidad: en estos terrenos se dan en abundancia la caoba y el cedro. El clima es cálido y sano.

Conguaco, á 12 leguas de Jutiapa, con 1.500 habitantes: lo riegan los ríos *Conguaco*, *Bran* y *San Pedro;* se cultiva caña de azúcar y cereales; el clima es fresco, seco y muy sano.

Moyuta, á 14 leguas de Jutiapa, con 150 habitantes. Está regado por los ríos *Aguacates*, *Jerónimo*, *Trescientas Cargas*, *Achiotes*, *San Antonio* y el *Obraje*. Se cultiva café caña de azúcar, maíz, fríjol, plátanos y cacao. El clima es cálido y en las alturas frío.

Azacualpa, distante 8 leguas de la cabecera, con 1.200 habitantes. Se cultiva café, banano, trigo y maíz. El clima es frío.

Jalpatagua, á 8 leguas de Jutiapa, con 530 habitantes. Lo riegan los ríos *Pululat*, los *Micones*, *Capulín*, *Tierra Blanca*, *Tenamec*, los *Limones* y la *Muerte*. Se cultiva caña de azúcar, añil, arroz, chile, yuca, plátanos, maíz y fríjol. El clima es cálido.

Hay además en el departamento 107 aldeas y 205 caseríos.

DEPARTAMENTO DE SANTA ROSA

Este departamento tiene al N. los de Jalapa y Guatemala; al E. el de Jutiapa; al S. el Océano Pacífico, y al O. los departamentos de Amatitlán y Escuintla. Su población es de 31.906 habitantes.

La posición de este departamento, que se extiende desde las altas cumbres de Mataquescuintla, á 7.500 pies sobre el nivel del mar, hasta las orillas del Pacífico, causa en sus terrenos una gran variedad de temperaturas, y por consiguiente de producciones, tanto en el reino animal como en el vegetal, siendo las principales entre estas últimas, caña, café, algodón, buenas maderas, gomas y plantas medicinales.

Las principales montañas de este departamento son los ex-

tinguidos volcanes de *Jumay* y *Tecuamburro* y las de *Mataquescuintla* é *Ixhuatán*.

Los ríos más notables son el de los *Esclavos*, con hermosas cataratas apenas conocidas, y el de *Aguazapa*, que entrega sus aguas al Michatoya. Sobre el primero de dichos ríos está construído el famoso puente que lleva el mismo nombre, levantado el año de 1592 por los arquitectos españoles Francisco Tirado y Diego Felipe, bajo la dirección de don Rodrigo de Fuentes y Guzmán, Alcalde Ordinario de aquel año de la ciudad de Guatemala: es de fino granito, y resiste sin conmoverse las grandes crecientes de agua que con mucha frecuencia llenan la capacidad de sus arcos, estrellando entre ellos los grandes árboles y fragmentos de roca que arrastran: se compone de 10 arcos, midiendo los cuatro centrales 9 varas de altura; su longitud total, sin incluir los chaflanes de entrada y salida, es de 77 varas por 18 de ancho.

La cabecera del departamento es Cuajiniquilapa, situada á 15 leguas de la capital y á 400 pies sobre el nivel del mar. Tiene una población de 2.150 habitantes, y posee varios edificios nacionales, en que se encuentran las oficinas públicas y las escuelas. Como casi todos los habitantes son agricultores, pocas son las industrias que hay que mencionar, entre las que se cuentan la fabricación de lazos, redes, canastos, sombreros de palma, *suyacalès* (especie de capas de palma que usan los indígenas para resguardarse de las lluvias), tejidos de algodón y elaboración de azúcar y panela. Entre los productos naturales se encuentran excelentes maderas de construcción y de ebanistería y gran variedad de plantas medicinales; maíz, trigo, café, caña de azúcar, y diversas frutas, especialmente las magníficas piñas denominadas de azúcar.

Los otros municipios del departamento son:

Santa Rosa, tiene 6.200 habitantes, y dista de Cuajiniquilapa 5 leguas: fué cabecera del departamento hasta 1871. Está en un extenso valle á orillas del río de su mismo nombre; sus terrenos son fértiles, pero su clima es insaluble, debido á los muchos pantanos que allí hay. Esta población tiene los edificios nacionales necesarios. Además del río de Santa Rosa, riegan este municipio el de *Pinula*, el de las *Cañas* y el de la *Plata*. La industria consiste en la crianza de ganados. Se cultiva maíz, café, caña de azúcar, trigo, fríjol, yuca, plátanos y le-

gumbres: la zarzaparrilla se produce sin necesidad de cultivo: hay maderas de construcción y de ebanistería, como el chico, nogal, guachipilín, mora. chichipate y caoba.—El clima es variable, y como se ha indicado, malsano.

Mataquescuintla, distante 14 leguas de la cabecera, con 1.200 habitantes. Está regado por los ríos *Grande*, *Uxtimpaj* y *Uxtena*. La industria consiste en la fabricación de lazos, redes, hamacas y otros objetos de jarcia; sombreros y canastos. Se cultiva maíz, fríjol, trigo, café, caña de azúcar, plátanos y papas: hay minas de cobre, plata y carbón de piedra. El clima es templado y sano. En este municipio existe la *Laguna Escondida*, en la que se encuentra un ídolo grabado en una peña, figurando una mujer de regular tamaño.

El Oratorio, á 5 leguas de la cabecera, con cerca de 600 habitantes. Lo riegan los rios *Jocotillo*, las *Cabezas*, las *Marías*, *Amatillo*, las *Vueltas*, *Guaxinapa*, y *Tierra Blanca*. La industria consiste en la crianza de ganados y la fabricación de carbón de leña, cuya venta constituye un comercio muy activo. Se cultiva café, banano, maíz, fríjol, arroz y yuca. El clima es cálido.

San Rafael, dista 10 leguas de la cabecera, y tiene 1.300 habitantes: está regado por los ríos *Tapalapa* y *Dorado*. La industria consiste en la elaboración de harina de trigo y la fabricación de redes y lazos. Se cultiva trigo, maíz, café y fríjol. El clima es frío.

Ixhuatán, á 4 leguas de la cabecera, con 500 habitantes. Los vecinos se dedican á la crianza de ganados y fabricación de candelas y jabones: hay también algunos alfareros. Se cultiva café, caña de azúcar, trigo frijol y plátanos. El clima es frío.

San José Barberena, regado por los ríos *San Juan*, *Jute*, *Ixpaco*, el *Plata*, *Pajiadero*, *Aguacapa*, *Cerro-Redondo*, las *Viñas*, la *Vega*, *San Nicolás*, los *Esclavos*, *Amapa* é *Ixcanales*. La población dista 2 leguas de la cabecera, y tiene 1.350 habitantes. Los terrenos son fértiles, el clima templado y muy sano, y los principales productos agrícolas, caña de azúcar. café. maíz, arroz, tabaco y frutas. Los vecinos se ocupan en la crianza de ganado y en la elaboración de azúcar y panela. En la montaña de *Ixpaco*, situada en esta jurisdicción, se encuentra en el lugar denominado «Los Apantíos» un pequeño

pozo de agua que despide un vapor tan mortífero, que al pasar las aves por encima de él caen inmediatamente muertas: hay también varias vertientes de aguas termales sulfurosas, que tienen la especialidad de nacer junto á otras muy frías, y son medicinales.

Las Casillas, á 7 leguas de Cuajiniquilapa, con 250 habitantes. Lo riegan el río de los *Esclavos*, el de las *Cuevas* y el *Sancampillo*. Los cultivos principales consisten en maíz, trigo, yuca, plátanos, caña de azúcar y fríjol. El clima es cálido. Antiguamente se trabajó en este lugar una mina que dió buenos resultados y que hoy está abandonada.

Santa Ana Nistepeque, dista 6 leguas de la cabera y tiene 500 habitantes. Los productos más notables son cacao, café y tabaco, y los naturales se ocupan en la elaboración de jabón. El clima es variado y los terrenos muy fértiles.

Chiquimulilla, dista 10 leguas de la cabecera, con 600 habitantes. Lo riegan el río *Urayola*, el de los *Plátanos*, el *Grande*, el de *San Nicolás*, el *Obraje* y el *Frío*. En este pueblo se fabrican canoas de madera, sombreros de palma y suyacales: algunos se dedican á la pesca y otros á la elaboración de sal y la extracción del hule, de que abundan los bosques. Se cultiva arroz, maíz, ajonjolí, plátanos, cacao y frutas. El clima es cálido. Existen en este pueblo vestigios de un gran templo, cuya arquitectura se remonta hasta la época de la conquista.

Guazacapam, con 2.000 habitantes y á 13 leguas de distancia de Cuajiniquilapa. Como la mayor parte de los vecinos se dedican á la agricultura, pocas son las industrias que hay que mencionar; sin embargo, se fabrican lazos y suyacales. Se cultiva arroz, maíz, cacao, café, caña de azúcar, plátanos y zacatón. Los ríos que riegan este municipio son los *Chivos*, *Ushumé*, las *Pilas*, *San Francisco*, *Barranca-Honda*, *Huipeo* y las *Medidas*. El clima es cálido.

Jumaitepeque, á 3 $^1/_2$ leguas de la cabecera, con 400 habitantes. Los terrenos producen maíz, fríjol y trigo; y los vecinos se dedican á la crianza de ganados. El clima es templado y en las partes altas frío.

Taxisco, regado por los ríos *María-Linda*, *Grande* y *Seco*. El pueblo está situado á 14 leguas de la cabecera y tiene 1.200 habitantes. La industria consiste en la crianza de ganados, la pesca, la fabricación de almidón y la extracción de hule.

Se cultiva maíz, arroz, yuca, plátanos, caña de azúcar y zacatón. El clima es muy cálido. En el mes de enero hay una feria que dura tres días y que es bastante importante y concurrida.

Nancinta, con 200 habitantes, á 10 ½ leguas de la cabecera. Lo riegan el río de *María-linda*, el *Gigante*, el *Utapa*, el de los *Esclavos*, el *Tadeo* y el *Teconalat*. Los productos agrícolas son arroz, maíz, plátanos, caña de azúcar, ajonjolí, algodón, yuca y chile. Los naturales tejen vestidos de lana y algodón, fabrican petates, sombreros, objetos de jarcia, trastos de barro y piedras de moler. El clima es cálido.

San Juan Tecuaco, á 10 leguas de la cabecera, con 400 habitantes. Está regado por el rio de las *Flores*. Se cultiva cacao, vainilla, café, hule, *pataste*, arroz, plátanos y castañas de muy buena clase. Los habitantes fabrican petates y objetos de jarcia. El clima es cálido.

Sinacantán, á 7 leguas de Cuajiniquilapa, con 250 habitantes. Lo riegan los ríos de los *Esclavos*, *Tierra-Blanca*, *Pinzón* y *Platanares*. La industria consiste en la fabricación de objetos de jarcia y en la extracción de miel de las colmenas silvestres, de que hay gran abundancia en las montañas que rodean el pueblo. Se cultiva maíz, fríjol, arroz, ajonjolí, plátanos, café, chan y tabaco. El clima es cálido,

El departamento de Santa Rosa cuenta además con 76 aldeas y 139 caseríos.

DEPARTAMENTO DE SOLOLÁ

Este departamento está limitado al N. por los de Totonicapám y el Quiché; al E. por el de Chimaltenango; al S. por los de Escuintla y Suchitepéquez, y al O. por los de Suchitepéquez y Quezaltenango. Tiene 76.103 habitantes.

Dentro de la jurisdicción de este departamento se encuentran los volcanes de *Atitlán*, *San Pedro*, *Santo Tomás* y *Santa Clara*, que forman parte de la gran cordillera de los Andes y del conjunto de volcanes que se divisan desde el mar atravesando toda la República.—Uno de los más notables es el de Atitlán, situado al S. del lago y formado por tres conos, dos de ellos extinguidos y el tercero en actividad. En el cráter de

éste y en el flanco meridional hay muchos respiraderos de gas azufrado: sus erupciones más violentas en este siglo han sido las de los años 1828, 1833 y 1852; el volcán arrojó inmensas columnas de humo, y sus contornos quedaron cubiertos de ceniza.—También se encuentra en esta jurisdicción el *Cerro de oro*, llamado así por los indígenas; creen, según sus tradiciones, que allí se hallan depositadas las riquezas de sus antepasados. Es notable porque en realidad parece ser artificial, tanto por su figura como por su situación entre el lago y el pueblo de Atitlán.—También se encuentra el cerro llamado *Cristalino*, probablemente denominado así por el cristal de roca que de él puede extraerse: el cerro de *Chichimuch*, los montes de *Parratzacoy*, y las elevadas cumbres de *Ruyal-Quiex* y el *Pancá*. En este último monte existen minerales de antimonio y ocre. A orillas de la cabecera está el cerro *Xambaj*, en donde existen también minerales de ocre y aun de hierro.—Son dignas de mencionarse igualmente las montañas de *Sucún*, *Chuitinamit*, *Cajtijay*, *Argueta* y *María Tecum*, por su pintoresca posición. Tantos cerros y montañas hacen de este departamento el más quebrado de toda la República, y á la vez una de las secciones de aspecto más agradable.

El lago de *Atitlán*, vulgarmente llamado *laguna de Panajachel*, es uno de los más preciosos de la República. Esta situado á 1.558 pies sobre el nivel del mar; tiene 5 $^1/_2$ leguas de largo por 3 de ancho; su profundidad es de 1.050 pies, y su circunferencia de 64 millas. Hay en él 18 islas, recibe varios ríos; pero no tiene desagüe visible. Lo rodean rocas volcánicas, precipicios y altas montañas, y su parte meridional queda comprendida entre los grandes volcanes de Atitlán y San Pedro. Está expuesto al fuerte viento arremolinado que los indígenas llaman *chocomil*, y que, agitando profundamente las aguas, hace muy peligrosa la navegación en canoas; pero en la actualidad se hace ésta por vapor, atravesando el lago diariamente y haciendo escala en Tolimán, Tzanjuyú y Atitlán. —Se ha procurado la procreación del pescado en este lago, pero no ha sido posible lograrlo, á consecuencia sin duda de que el agua en algunas partes es azufrosa y excesivamente fría; pero sí hay muchos cangrejos y peces diminutos, denominados *uluminas*, de que se alimentan los pueblos de las orillas.

Guatemala.—Muelle del Puerto de San José.

Los ríos principales del departamento son: el *Coyolate*, que corre hacia la parte baja de la costa y va á desembocar en el Pacífico, formando la barra de Tiquizate y el embarcadero de Tecojate en el departamento de Escuintla; el *Nagualate*, que atraviesa el departamento de Suchitepéquez; el *Patulul* ó *Madre-Vieja*, que con el de *Sihuacán*, el *Bravo*, el *Chumuyá* y el *Mocá* corren hacia el O., y el *Quixalá* é *Iboyá*, que desembocan en el lago.

Los principales productos del departamento consisten en café, caña de azúcar y cacao, que se cosechan en los pueblos de la costa (Patulul y Santa Bárbara), entre cuyas jurisdicciones se formó el centro agrícola de San Agustín, con grandes y valiosas fincas de estos artículos, exportándose el primero por Tecojate. El trigo, que se produce de la mejor calidad, el maíz, fríjol, garbanzos y demás cereales, se cosechan en todos los pueblos altos del departamento, obteniéndose también en las partes bajas, algodón, arroz y yuca; y en las selvas vírgenes zarzaparrilla, hule, sebo vegetal y toda clase de maderas.

La cabecera del departamento es la villa de Sololá, una de las poblaciones más antiguas de la República, denominada en otro tiempo Tecpán-Atitlán. Está situada á 6.650 pies sobre el nivel del mar, con una temperatura fría y bastante desagradable por los fuertes vientos del Norte, que casi constantemente soplan sobre la población, la cual tiene 20.000 habitantes.

Existen en la cabecera los edificios necesarios para la residencia de la Jefatura Política y Comandancia de Armas, Juzgados de 1.ª instancia, oficinas municipales, escuelas, cárceles y cuartel: la iglesia parroquial es de buena construcción; las calles son tiradas á cordel y empedradas; las casas de teja y bastante bien construídas, muchas de las cuales tienen pilas abundantemente provistas de agua. Hay 12 fuentes públicas convenientemente distribuídas en diversos puntos de la población, siendo las más notables la de la plaza mayor y la del jardín público.

Los demás pueblos del departamento tienen sus edificios municipales apropiados para su objeto, iglesia y casas para escuelas, habiendo en algunos de ellos fuentes públicas en las respectivas plazas. Estos pueblos son:

Concepción, á 1 $^1/_2$ leguas de la cabecera, con 300 habitantes. Está regado por los ríos *San Francisco, Paxcont*, *Chicumes*, *Caxtán* y *Quishelayá*. La industria consiste en los tejidos de lana y algodón. Se cultiva maíz, trigo, fríjol y cebada. El clima es frío.

San José Chacayá, á una legua de la cabecera, con 400 habitantes. Lo riega el río *Chuiscalera*, que después de recibir algunos tributarios va á desembocar en el lago de Atitlán. Se cultiva maíz, fríjol, trigo, papas, arbejas y habas. No hay industria especial. El clima es frío.

San Andrés Semetabaj, á 2 leguas de Sololá, con 2.000 habitantes. Está regado por los ríos *Racanyá*, *Cojolyá*, *Chicasanrez*, *Itxalá*, *Chimucuni* y *Chichip*. Se cultiva maíz, fríjol, trigo, cebada, papas, pepinos, güisquiles y arbejas. No hay industria especial. El clima es templado.

Indio de Panajachel.

Panajachel, á 2 leguas de la cabecera, con 2.000 habitantes, casi todos indígenas. Está situado á orillas de la laguna y re-

gado por los ríos *Itzalá* y *Panajachel*. Se cultivan cebollas, ajos, tomate, maíz, fríjol y frutas: los aguacates que se producen en este pueblo son de excelente calidad. La industria consiste en la pesca y en la fabricación de tejidos de algodón. El clima es templado y sano. En los terrenos de este municipio se encuentra arena de plata, caparrosa, ocre, tizate y arcilla de varias clases: hay además aguas termales en las orillas de la laguna.

San Antonio Palopó, distante 5 leguas de la cabecera, con 200 habitantes. No hay ríos de importancia en esta jurisdicción. La industria consiste en la pesca y en la fabricación de tejidos de lana y algodón. Se cultiva maíz, fríjol, trigo, pepinos, chile y anís. El clima es cálido.

Santa Catarina Palopó, dista 2 leguas de la cabecera y tiene 200 habitantes, cuya principal industria es la pesca. Se cultiva maíz y fríjol. El clima es templado.

San Juan la Laguna, á 6 leguas de Sololá, 600 habitantes. No hay más industria que la pesca. Se cultiva maíz y fríjol. El clima es cálido.

San Pedro la Laguna, á 5 leguas de la cabecera, con 2.000 habitantes que se dedican á la pesca, fabrican lazos, hacen tejidos de algodón, preparan lanas y pieles y elaboran manteca de res y de cerdo. Se cultiva maíz, fríjol garbanzos y algunas legumbres. El clima es variable, generalmente templado en verano y frío en invierno.

Indio de San Marcos la Laguna.

San Juan Bautista, distante 19 leguas de la cabecera, con

450 habitantes. Está regado por los ríos *Susú*, *Jute*, *Mixtajul*, *Sajbocheyá*, *Acuyá*, *Yoccá*, *Chabacyá*, *Saltonayá*, el de la *Pila*, el *Bobo* y el *Mocá*. Se cultiva maíz, cacao, plátanos, fríjol, chile, algodón, arroz, caña de azúcar y café. El clima es cálido.

San Marcos la Laguna, dista de Sololá 4 leguas y tiene 550 habitantes. La industria consiste en la pesca y en la fabricación de tejidos de lana y algodón. Se cultiva maíz, fríjol, garbanzos, chile, tomates y frutas. El clima es cálido.

Santa Clara la Laguna, á 6 leguas de la cabecera, con 350 habitantes. Lo riegan los ríos *Pajocalá*, *Yatzá* y *Payatzá*. Se cultiva maíz, fríjol y legumbres. Los naturales fabrican canastos y tejen vestidos de algodón y lana. El clima es frío. En los terrenos de este municipio, como en los de Panajachel, se encuentran arenas de plata, ocre, croma, tizate y diversas clases de arcilla.

Visitación, regado por los mismos ríos que el anterior, á 6 leguas de Sololá, con 100 habitantes. Se cultiva maíz y fríjol. El clima es frío.

San Pablo la Laguna, distante 5 leguas de la cabecera, con 500 habitantes, cuya industria es la pesca y la fabricación de lazos y redes. Se cultiva maíz, fríjol y garbanzos. El clima es templado.

Santa Cruz la Laguna, á 2 leguas de la cabecera, con 500 habitantes. Está regado por dos riachuelos: el uno llamado *Xecohón*, atraviesa la población, y el otro denominado *Xepij*, se encuentra en los montes. La industria de los habitantes es la pesca: algunos también se ocupan en la fabricación de canoas y otros en el tejido de cotines, mantas y géneros para enaguas de las indígenas. Cultivan maíz, fríjol, garbanzos, camote, cebollas, tomate, chile y frutas. El clima es cálido.

Santiago Atitlán, situado entre los volcanes de Atitlán y San Pedro, á 6 leguas de Sololá, por agua, y 13 por tierra, con 5.600 habitantes. Está regado por los ríos *Mocá*, *Achiotes*, *Licá*, *Cutzán*, *Mixpillá*, *Chinán* y muchos arroyos. La industria consiste en la pesca y en la crianza de ganado vacuno y de cerda. Se cultiva café, cacao, maíz, fríjol y chile. El clima es frío en la parte del Norte y templado en la del Sur.

Santa Lucía Utatlán, á 3 leguas de la cabecera, con 2.800 habitantes. Está regado por los rios *Norillero*, *Pugualchalip*, *Pugualtuj*, *Parracaná* y las *Flores*. La industria consiste en la

Guatemala.—Calle del Carmen.

fabricación de jabones, tejidos de algodón y lana. Se cultiva trigo, maíz, cebada, avena y linaza. El clima es frío.

Nahualá, á 6 leguas de la cabecera, con 14.000 habitantes, todos indígenas, con excepción del cura. Está regado por los ríos *Nahualá*, *Hualchooón*, *Hualquiacoj*, *Hualchojojché* y *Huaxnembé*. La industria consiste en la fabricación de tejidos de lana y algodón y en la crianza de ganado lanar, de que hay gran abundancia. Se cultiva maíz, y trigo. El clima es frio.

Santa Catarina Ixtahuacán, á 8 leguas de Sololá, con 15.000 habitantes que, como en Nahualá, son indígenas en su totalidad, á excepción del párroco y su familia. Está regado por los ríos *Nahualá*, *Zajomá*, *Mazá*, *Cozá*, *Bazulá*, *Hualchocón*, *Sahcabá* y *Palá*. La industria consiste en la fabricación de piedras de moler, tejidos de lana y algodón y crianza de ganado lanar. Se cultiva maíz, trigo, fríjol y frutas. El clima es frío y en algunas partes templado. Estos indígenas, lo mismo que los de Nahualá, tienen costumbres especiales: no consienten que se establezca ningún ladino en su jurisdicción, pues hasta los secretarios municipales y los maestros de las escuelas son de su propia raza: son sufridos y respetuosos con las autoridades departamentales, humildes con los que los tratan bien; pero desconfiados en extremo y muy susceptibles, son belicosos, aguerridos y hasta crueles con los qué los tratan mal. Tienen la particularidad de no tolerar entre ellos la embriaguez, de manera que no hay en ninguno de los dos pueblos ventas de aguardiente ni chicha.

Patulul, á 18 leguas de Sololá, con 700 habitantes. Lo riegan los ríos *Madre-Vieja*, *Iboyá*, *Playón*, *Saicá*, *San Agustín*, *Pilla*, *Mapán*, *Rio-Seco*, *Coyolate* y *Sinacá*. La industria consiste en la fabricación de tejidos de lana y algodón. Se cultiva maíz, ramié, cacao, café, arroz, yuquilla, chile, melones, sandías, algodón y pepitoria. El clima es cálido.

San Lucas Tolimán, distante 9 leguas de la cabecera, con 500 habitantes. Está situado al Sur del lago y sirve de desembarcadero principal para los transeuntes de la costa: lo riegan los ríos *Quiriyá* y los *Vados*. La industria consiste en la fabricación de tejidos de lana y algodón: se cultiva maíz, fríjol, chile, papas, pepinos, yucas, café, caña de azúcar y camotes. El clima es templado.

Santa Bárbara, á 16 leguas de la cabecera, con 500 habitan-

tes. Está regado por los ríos *Nagualate*, *Mocá*, *Bravo*, *Chunayá*, *San Francsico*, *Quixalá*, *Siete Vueltas*, *Sihuacán*, *Mocayá* y *Chipó*. La industria consiste en la crianza de ganados. Se cultiva café, cacao, maíz, arroz, fríjol, caña de azúcar, hule, ramié, frutas y legumbres. El clima es cálido.

Además de estos municipios forman la jurisdicción departamental de Sololá, 11 aldeas y 218 caseríos.

DEPARTAMENTO DE TOTONICAPAM

El departamento de Totonicapam se halla limitado al N. por el de Huehuetenango; al E. por el del Quiché; al S. por el de Sololá, y al O. por el de Quezaltenango. Su territorio es uno de los más pequeños que forman los departamentos de la República; pero es también la sección más poblada de la misma. Tiene 144.312 habitantes.

No hay ríos notables en este departamento: con excepción del *Blanco* y del *Ucubilá*, afluentes del río Negro, en el departamento del Quiché, todos los otros son casi insignificantes, y llevan en general su curso tortuoso y violento en el fondo de barrancos tan profundos, que se hace imposible utilizar sus aguas para el riego de las haciendas y sementeras.

Los principales productos son trigo, papas, maíz, fríjol y demás cereales propios de clima frío. Las frutas son exquisitas, particularmente las manzanas. La avena, cebada y habas se producen en abundancia. Existen grandes rebaños de ovejas, cuyo abundante vellón emplean los propietarios en sus tejidos, vendiendo el resto en bruto.

La cabecera del departamento es la ciudad de Totonicapam, situada al pié de una elevada montaña, en nn hermoso y fértil valle, á 8.730 pies sobre el nivel del mar y entre los 14° 58′ 17″ lat. N. y los 91° 21′ 45″ long. O., con un clima suave y sano. Tiene próximamente una población de 26.000 habitantes, compuesta en su mayor parte de indígenas de la nación quiché y de algunos descendientes de los tlascaltecas que vinieron de Méjico con don Pedro de Alvarado. Es una de las ciudades más ricas é industriosas de la República; sus calles, aunque angostas, son tiradas á cordel y empedradas; y las casas son amplias, de muy buena construcción y provistas todas ellas de

Guatemala.—Calle de Jocotenango.

agua potable. Posee los edificios necesarios para residencia de las autoridades departamentales y municipales, para cárceles y escuelas y una hermosa iglesia parroquial. Los vecinos son industriosos, existiendo allí muchas pequeñas fábricas de tejidos de lana y alfarería, industrias en que sobresalen. A $^{3}/_{4}$ de legua de la ciudad hay dos baños calientes de aguas sulfurosas.

Los demás municipios que componen el departamento son:

Momostenango, distante 7 leguas de la cabecera. Está regado por los ríos *Tumbalá*, *Pazacop*, *Paul*, *Nijtacaj*, *Saguicolá*, *Chuchuabaj*, *Patzozil*, *Pamoxcol*, *Chuarrancho*, *Paloguá*, *Cajulá*, *Masuichá*, *Palomá* y *Tojtachil* ó *Río Hondo*. Los vecinos se dedican generalmente á la agricultura; por lo que no hay industria especial que mencionar, aunque sí hay, por excepción, algunos tejedores, alfareros y laneros. Se cultiva maíz, fríjol, trigo, papas y frutas de toda clase, tanto de tierra caliente como de tierra fría; siendo dignas de especial mención las nueces que allí se producen. El clima es frío en algunos puntos y cálido en otros.—Los indígenas de Momostenango tienen en gran veneración el retrato del indio Diego Vicente, quien al erigirse el valle en pueblo, construyó por su cuenta la iglesia parroquial que sirve actualmente. El retrato está en lienzo y cuidadosamente colocado en el interior del convento. En los alrededores de la población son dignas de mencionarse unas grutas cuyo interior está adornado de elevados riscos de arena, barro y piedras cristalinas con el corte de un diamante pulido, y pirámides de lo mismo, perfectamente modeladas por las aguas pluviales; y el conjunto, al reflejo de los rayos del sol, ofrece una vista en extremo agradable.

Santa María Chiquimula, regado por los ríos *Sahboh*, *Jocol*, *Tzununá*, *Chipop*, *Chac* y *Saquicolá*. Dista de la cabecera 4 leguas y tiene 3.200 habitantes. Los terrenos producen maíz, fríjol y tabaco; y los vecinos hacen un comercio bastante activo con esos frutos. Además, tejen lana, fabrican utensilios de barro y explotan el ocote que producen los extensos bosques de pino que rodean el pueblo. El clima es seco, templado y sano; las aguas abundantes y de muy buena calidad. Cerca de la población hay dos nacimientos de agua caliente y otro de agua templada, que sirven para baños higiénicos. Tiene 6 fuentes de cal y canto, una de ellas con cuatro lavaderos para el servicio de los vecinos. En la plaza mayor existe una pila

de agua de 20 metros de circunferencia. Hay mercado de abastos los domingos y jueves de cada semana. Hay un templo en buenas condiciones, una cárcel, casas para escuelas, cabildo y cobertizos de paja para los transeuntes.

San Bartolomé, á 8 leguas de la cabecera, con 500 habitantes. Está regado por los ríos *Hondo, Paixboch* y *Agua Caliente*. La industria consiste en el tejido de lana y algodón. Se cultiva maíz. El clima es templado.

San Andrés Xecul, distante 3 leguas de la cabecera, con 1.600 habitantes. Lo riegan los ríos *Chilajá* y *Chiostancia* y un riachuelo que atraviesa la población. Los terrenos, muy fértiles, producen en abundancia maíz, fríjol, habas y papas. La industria consiste en la fabricación de tejidos de lana y en el beneficio de reses. El clima es frío.

San Francisco el Alto, regado por los ríos *Caquexyá* y *Xalcatá*. Tiene 1.580 habitantes y dista de la cabecera 1 $^1/_2$ leguas. Los terrenos producen maíz, trigo, habas, papas y fríjol: hay en ellos grandes depósitos de cal que los moradores benefician, abasteciendo con ella á los principales pueblos de los Altos. También fabrican utensilios de barro y tejidos de lana. El clima es frío.

San Cristóbal, á 2 leguas de la cabecera, con 4.100 habitantes. Lo riegan los ríos *Paxpueknayil*, *Agua*, *Tibia*, *Sija*, *San Francisco* y *Pabacul*. Lo más notable que existe en el departamento es la iglesia, cuya antigua construcción recuerda los tiempos de la conquista. La industria consiste en la fabricación de tejidos de lana y algodón; hay varios herreros, carpinteros; sastres, talabarteros y zapateros; y también se fabrican trastos de barro, cal, marimbas y cohetes.—Se cultiva maíz, trigo, habas, fríjol, arbejas, garbanzos, papas, avena y frutas, como duraznos, cerezas, manzanillas, nueces y ciruelas.—El clima es frío y sano, y se encuentran cuatro vertientes de aguas muy saludables.

Completan la jurisdicción del departamento de Totonicapam 66 aldeas y 116 caseríos.

DEPARTAMENTO DEL QUICHÉ

Este departamento está limitado al N. por el de la Alta Ve-

Guatemala —Calle Real.

rapaz, al E. por el de Baja Verapaz; al S. por los de Sololá y Chimaltenango, y al O. por los de Huehuetenango y Totonicapam. Su población es de 75.553 habitantes.

La villa de Santa Cruz del Quiché, cabecera del departamento, es el centro comercial á donde concurren los vecinos de los otros pueblos á verificar sus transacciones. Está situado en una llanura que mide más de cuatro leguas de N. á S. y 15 de E. á O., con uno de los horizontes más bellos del país.

Tanto la cabecera como los otros pueblos inmediatos, han sido edificados con la piedra canteada que se ha extraído de las antiguas y suntuosas ruinas del Reino del Quiché (Utatlán). Su clima es templado, sano y delicioso.—Tiene los edificios públicos necesarios para el despacho de las autoridades departamentales, cabildo municipal, cuartel y casas para escuelas. Su población es de cerca de 10.000 habitantes.

El río más importante del departamento es el *Chixoy* ó *Río Negro*, que lo divide de la Alta Verapaz; siendo sus principales tributarios el río de la *Pita*, el *Cancabal* y el *Tzeja*.

El departamento está cruzado por varios ramales de la Sierra Madre.

En las montañas del Norte abunda toda clase de maderas preciosas, bálsamo negro, arrayán, zarzaparrilla y otros muchos artículos que constituyen verdadera riqueza.

A inmediaciones de la cabecera hay una mina de hierro: en jurisdicción de Sacapulas una mina de plata denominada «El Gallo»: en la montaña Ilón una de oro; y en Chinique otras de plata, ópalos, mármol, alabastro, hierro y otros minerales.

En todos los pueblos del departamento existen los edificios necesarios para las autoridades y escuelas de ambos sexos. Estos pueblos son:

San Antonio Ilotenango, á 3 leguas de la cabecera, con 4.200 habitantes. Está regado por los ríos *Pachitac*, *Chimenté*, *Tzameisis* y *Sacbaj*. Su mayor producción consiste en maíz, trigo y fríjol. Casi todos los habitantes se dedican á la agricultura y algunos tienen la industria especial de hacer tejidos de lana. El clima es templado. Como notabilidad puede señalarse en este pueblo la laguna que casi baña los muros de la iglesia.

Patzité, regado por los ríos *Bocora* y *Rax-amolo*, distante tres leguas de la cabecera, con 600 habitantes, que cultivan trigo,

maíz y fríjol, y tejen vestidos de lana: algunos se dedican á crianza de ovejas. El clima es frío.

San Sebastián Lemoá, con 2.500 habitantes y distante 1 ³/₄ leguas de la cabecera. Lo riega el río *Canchio* y produce maíz, trigo y papas. La industria consiste en la fabricación de tejas, ladrillos, jabón y tejidos de lana y beneficio de maderas. El clima es frío.—Hay en este municipio una laguna de 300 varas de largo y 100 de ancho, en la que los naturales cogen varias clases de pescado.

Chiché, distante 3 leguas de la cabecera, con 3.200 habitantes está regado por los ríos *Cricabaj*, el *Arco*, *Lemoá*, *Carrizal* y *Musimbaj*. La industria consiste en la crianza de ovejas. Se cultiva maíz, fríjol, papas y trigo. El clima es frío.

Chinique, con 1.430 habitantes y á distancia de 4 leguas de la cabecera. Lo riegan los ríos *Cucubaj*, *Pactzé*, *Tupilaj* y *Sibacá*. Se cultiva maíz, trigo y papas, y los habitantes fabrican jáquimas, téjen lana y crían ganado lanar. El clima es frío.

Santo Tomás Chichicastenango, dista de la cabecera 5 leguas y tiene 17.500 habitantes. Este pueblo rivaliza en importancia con la cabecera: sus terrenos son inmensos, en los que se cultiva maíz, trigo y papas, y se cría ganado lanar y caballar. Están regados por los ríos *Sivapec*, *Xalvaquej*, *Macxul*, *Huexá*, *Pixdbaj* y *Chipacá*. La industria consiste en la fabricación de tejidos de lana y algodón. El clima es templado. En la vecindad de la población se ven algunas ruinas rodeadas de fosos profundos.

Zacualpa, á 10 leguas de la cabecera, con 2.500 habitantes, regado por los ríos *Sajboj*, *Agua Caliente*, *Tunajá*, *Xolotabaj* y *Pensativo* ó *Arriquín*. Está situado en un extenso valle, su clima es cálido pero sano; los terrenos producen granos, caña de azúcar, café y tabacó; y los habitantes se ocupan en la fabricación de tejidos de lana y panela.

San Andrés Sajcabajá, regado por los ríos *Chilil*, *Agua Caliente* y *Liliyá*, á 10 leguas de la cabecera, con cerca de 3.000 habitantes, cuya principal industria consiste en la fabricación de petates de tul. Se cultiva maíz y fríjol. El clima es cálido.

Joyabaj, distante de la cabecera 12 leguas, con 5.000 habitantes y regado por los ríos *Chiquito*, el *Arco*, *Arriquín*, *Cogoyá*, *Cocol*, *Puente-Gómez*, *Pasaguay*, *Caquil*, el *Obispo* y *Saltán*. Hay algunos talleres de carpintería, herrería y sastrería; pero

la industria principal consiste en la crianza de ganados.—Se cultiva maíz, fríjol, papas, caña de azúcar, yuca y muchas clases de frutas. El clima es templado, habiendo algunas partes en que es cálido.

San Pedro Jocopilas, á 2 leguas de la cabecera, con 1.800 habitantes: lo riegan los ríos *Palembó*, *Pascamán*, *Arco Viejo*, *Salitre*, *Pachún*, *Quejel* y *Xocojulá*. Se cultiva maíz y trigo. El clima es cálido.

San Bartolomé, con 500 habitantes, á distancia de 6 leguas de la cabecera y regado por los ríos *Cucul*, *Panimá* y *Paxil*. Se cultiva maíz. Los indígenas se ocupan en la fabricación de *meacaples*. El clima es cálido.

Sacapulas, fundado por Fray Bartolomé de las Casas, está situado á la margen del Río Negro y en las faldas de un extinguido volcán. Dista 12 leguas de la cabecera y tiene 3.500 habitantes. La industria consiste en la elaboración de sal y en la fabricación de tejidos de lana, seda y algodón. Se cultiva maíz, fríjol, caña de azúcar, manillas, yuca y frutas. El clima es cálido, habiendo partes en que es frío.

Nebaj, con 4.300 habitantes y á distancia de 18 leguas de la cabecera. Está regado por los ríos *Vitzal*, *Xolacul*, y *Salquil*. La industria consiste en la fabricación de canastos de caña y objetos de jarcia. Se cultiva maíz, fríjol y papas. El clima es frío.

Chajul, á 24 leguas de la cabecera, con 2.300 habitantes. Lo riegan los ríos *Pachilá*, *Cajmuchil*, *Gactziolup*, *Sinabá*, *Xetutzalbay*, *Tutzal*, *Moxalá*, *Chailá*, *Cumtzeilá*, *Xolá*, *Tzixá*, *Vivatzil* y *Xacbal*. Se cultiva maíz y fríjol, y los naturales se dedican á la crianza de ganados de toda clase. El clima es frío.

San Juan Cotzal, á 20 leguas de la cabecera, con 2.000 habitantes.—Está regado por los ríos *Moxolá* y *Horno*. La industria consiste en la fabricación de objetos de jarcia. Se cultiva maíz, trigo y fríjol. El clima es templado.

Cunén, regado por los ríos *Blanco*, *Cunén* y *Sacapulas*, dista 15 leguas de la cabecera y tiene 2.000 habitantes. Se cultiva maíz, trigo y fríjol. El clima es cálido.

San Miguel Uspantán, á 18 leguas de la cabecera, con 3.300 habitantes. Lo riegan los ríos *Chocox*, *Cotzal*, *Pericón* y *Xejul*. La industria consiste en la fabricación de sombreros de palma, petates, suyacales y escobas. Se cultiva maíz, fríjol, plátanos,

guineos, trigo, caña de azúcar, café y yuca. El clima es frío; pero hay algunos puntos en que es cálido.

Hay además en el departamento 44 aldeas y 105 caseríos.

DEPARTAMENTO DE HUEHUETENANGO

Este departamento confina al N. con el Estado de Chiapas en la República Mejicana y el territorio del Lacandón perteneciente al departamento del Petén; al E. con los departamentos del Quiché y Alta Verapaz; al S. con los de Totonicapam, Quezaltenango y San Marcos, y al O. con el mismo Estado de Chiapas y Soconuzco. Tiene 121.123 habitantes.

El vasto territorio de que se compone este departamento es generalmente quebrado, estéril, pedregoso y cruzado por altas montañas; el clima es frío y sano; pero hay pueblos al E. que gozan de una temperatura templada.

Sus montes más conocidos son los denominados «Cuchumatanes,» ramificación de la Sierra Madre, los más altos de la América Central. También merecen mencionarse la «Cañada de Todos Santos,» cubierta de pinos gigantescos, cuya belleza natural excede á toda descripción; y la mesa de tierra donde se hallan las haciendas de «Chancol» y «El Rosario», que son sin duda los puntos habitables más fríos de la República.

Los ríos principales son el *San Juan*, el *Catarina*, el *Selsguá*, el *Valisjao*, el *Río Negro* y el *Cuilco*.—Están situados al N. del departamento y contribuyen con sus aguas al acrecentamiento del caudaloso *Usumacinta*.

Hay en el interior del departamento, hacia el N,, un lago llamado *Tazacualpa*, sólo conocido por los indígenas por estar situado en la montaña y á gran distancia de los centros de población; y se asegura que mide 3 leguas de largo y que tiene algunas islas y abundante pesca.

La mayor parte de los habitantes de Huehuetenango son agricultores y se dedican á diferentes labores apropiadas al clima de los pueblos de su residencia: así, en San Martín, Petatán, Ixtahuacán, Cuilco y otros, hay siembras de café y caña, siendo el trigo patrimonio de los habitantes de Chiantla y Acatán; y el maíz y demás cereales de todos los del departamento.

Guatemala.—Los Naranjalitos.—Paseo de Jocotenango.

Se conocen algunas minas de oro, plata, hierro, plomo y sal; pero sólo son explotadas las de plomo de Tojlón y las de sal de San Martín Ixtatán y Pichiquil.

La industria y el comercio son muy limitados en los pueblos de este departamento; pero en todos ellos se fabrican sombreros de palma y en algunos hay varios telares de lana y algodón. Hay asimismo grandes rebaños de carneros y ovejas.

La cabecera del departamento es la ciudad de Huehuetenango, que en lengua azteca quiere decir *lugar de viejos*. Es un lugar precioso por su aspecto, benéfico por su clima y por las comodidades que brinda para la vida. Está situada en un hermoso valle, al pie de los Cuchumatanes, á los 15° 27′ 15″ lat. N. y los 91° 36′ 50″ long. O. Tiene 10.200 habitantes.—Las calles son rectas, planas y sobre un piso tan sólido, que hace inútiles los empedrados: las casas son amplias y de buena construcción. Hay 2 fuentes públicas y pintorescos paseos en los alrededores. En sus terrenos se producen excelentes uvas. En una de las orillas occidentales del valle se ven todavía 19 elevaciones artificiales del terreno, que son restos del famoso castillo *Tzaculeu*, situado sobre el río de este nombre que le servía de foso, y en donde se defendió heroicamente Caibil Calán, jefe de los indios, contra las tropas de Gonzalo de Alvarado. Este castillo tenía un subterráneo cuya salida está en la misma llanura, á más de 2 millas de distancia, por donde los sitiados pudieron al principio pedir socorro: hoy está enteramente cegado.

Los demás municipios del departamento son:

Chiantla, á 1 legua de la cabecera, con 7.500 habitantes, regado por los ríos *Grande*, *Ocubilá* y *Puerta de golpe*.

Todos Santos, á 10 leguas, regado por el río del mismo nombre, con 4.000 habitantes.

San Martín, regado por el río *Chanjón*, que es el mismo de Todos Santos, dista 15 leguas de Huehuetenango y tiene 650 habitantes.

Concepción, á 18 leguas de la cabecera, con 2.500 habitantes. Lo riegan los ríos *Vaccú* y *Chipancú* (Todos Santos).

Petatá, á 20 leguas, regado por el río de Todos Santos, con 400 habitantes.

San Antonio Huista, á 22 leguas, con 1.200 habitantes, regado por los ríos *Santa Ana* y *Ojoslá*.

Santa Ana Huista, á 25 leguas, con 950 habitantes, regado por el río de su nombre y el de Todos Santos.

Jacaltenango, regado por el río de su nombre y el *Catarina*, a 19 leguas de la cabecera, con 3.300 habitantes.—En los terrenos de este Municipio se producen maderas finas como ébano, caoba, guachipilín, guayacán y granadillo, que gozan de mucha estimación.

San Marcos, con 850 habitantes, á 21 leguas de Huehuetenango. Lo riegan los ríos de *Jacaltenango* y *Mimaná*.

San Andrés, regado por los ríos *Banval*, *Catarina* y *Jacaltenango*, con 960 habitantes y á distancia de 23 leguas de la cabecera.

Nentón, á 30 leguas, con 2.350 habitantes. Hay ricas minas de hierro y de carbón de piedra. Lo riega el río *Nentón*.

Aguacatán, regado por el río *Agua-blanca*, á 5 leguas de la cabecera, con 1.700 habitantes.—Este pueblo situado al pie de la Sierra Madre, presenta un aspecto muy pintoresco por la simetría con que están formadas las hermosas huertas de los indígenas, en que cultivan cebollas, ajos y otras varias legumbres.

Chalchitán, á 5 leguas de la cabecera, con 2.350 habitantes: lo riegan el *Río-blanco*, el *San Juan* y el *Agua-blanca*. Este pueblo ha sido notable por sus minas de oro situadas en el lugar llamado *Pachiquil*.

San Juan Ixcoy, á 15 leguas, regando por el río *San Juan*, con 400 habitantes.

San Pedro Soloma, á 20 leguas de Huehuetenango, regado por los ríos *Ixlaquiriri*, *San Antonio*, *Ixtiapac*, *Pueblo nuevo* é *Ixlacuixt*. Tiene 6.000 habitantes.

Santa Eulalia, con 16.200 habitantes, á 22 leguas de la cabecera, regado por los ríos *Chisoy*, *Amelco* y *Ocosongo*. Este pueblo está rodeado de muy altas montañas, en cuyas cumbres se congela el agua en la estación de verano: de algunas de ellas se extrae yeso de muy buena calidad.

San Mateo Ixtatán, á 28 leguas, con 2.000 habitantes, regado por los ríos *Camarón*, *Pojom*, *Maquiabá*, *Chichjoj*, *Tinitá*, *Pajelná*, *Saclum* y *Ucuyá*. El pueblo está situado al pie de una loma, de la cual nace una vertiente de agua de sal muy abundante, cuya explotación constituye la principal industria de los vecinos.



Guatemala.—Iglesia de San Sebastián.

San Sebastián Coatán, con 3.000 habitantes, á 25 leguas de la cabecera, regado por los ríos *Quená*, *Mojá*, *Xoquil*, *Tinitá*, *Naranjo Sohelá* y *Sagnará*.

San Miguel Acatán, á 18 leguas, con 5.900 habitantes, regado por los ríos *Lexi*, *Yaxaquil*, *Nurilá* y *Tam*.

San Sebastián Huehuetenango, á 5 leguas, con 5.600 habitantes.

Santa Isabel, con 450 habitantes, á 8 leguas de la cabecera. —En los terrenos de este pueblo se da un árbol denominado *cuajiote blanco*, que produce una goma que los indios emplean para curarse las picaduras de los alacranes: se usa también como purgante y como cemento para pegar loza ó vidrio, que resiste á un calor bastante elevado: su madera es semejante á la caoba.

San Juan Atitlán, con 1.400 habitantes, á 9 leguas de la cabecera, regado por varios arroyos.

Santiago Chimaltenango, distante 13 leguas de la cabecera, con 1.400 habitantes: lo riegan los ríos *Ocho* y *Chepón*.

San Pedro Necta, regado por el río *Ocho* y el *San Pedro*, dista 16 leguas de la cabecera y tiene 770 habitantes. En los alrededores de este pueblo hay espesos bosques en que abundan las maderas de construcción.

Trapichillo, á 20 leguas, con 2.800 habitantes. Lo riegan el río *Jute*, el *Grande*, el *Ingertal* y el de *Santo Domingo*.

San Lorenzo, con 900 habitantes, á $^3/_4$ de legua de la cabecera: lo riegan los ríos *Ojo de agua*, *Camcelaj* y *Ojechejel*.

Santa Ana Malacatán, á tres leguas de la cabecera, con 3.540 habitantes. Está regado por los ríos *Cutzil*, *Cancabaj*, las *Espinas*, *Yerbabuena*, el *Durazno*, *Cantzelá*, *San Ramón*, *Rio-hondo*, *Guzmán* y *Sarchil*. El terreno está cruzado por elevadas montañas en las que se encuentran algunas minas de oro, manganeso y azogue.

Santa Bárbara, regado por los ríos *Chiyol*, *Pacaté* y *Sacapig*, distante 5 leguas de la cabecera, con 3.350 habitantes.

Colotenango, á 11 leguas de la cabecera, con 4.900 habitantes, regado por el río *Cuilco*.

San Gaspar, *Ixchil*, á 10 leguas, con 1.700 habitantes, regado por el mismo río.

San Ildefonso Ixtahuacán, á 12 leguas, con 3.800 habitantes, regado por el mismo río.

Cuilco, á 20 leguas, con 6.300 habitantes, regado por el río de su nombre y por el *Chapalá* y por el *Sosí*.

Tectitlán, á 28 leguas, con 1.600 habitantes, regado por los ríos *Tuninquin*, *Chisté* y *Totanán*.

En todos estos pueblos se fabrican sombreros de palma y petates, y muchos de ellos se dedican á la crianza de ganados. El cultivo principal de sus terrenos es el de maíz, fríjol y papas, estas últimas de la más excelente calidad.

Hay además en el departamento 141 aldeas y 471 caseríos.

DEPARTAMENTO DE SAN MARCOS

El departamento de San Marcos está limitado al N. por el de Huehuetenango, al E. por los de Totonicapam y Quezaltenango; al S. por este mismo, y al O. por la provincia de Soconusco en los Estados Unidos Mejicanos. Tiene 73.148 habitantes.

Este departamento es bastante quebrado en la parte situada al N. de la Cordillera de los Andes, que lo atraviesa de N. O. á S. E.; y plano en la mayor parte de su área que está al S. O. de dicha cordillera. Su clima es frío y sano en el N., y caliente en la parte situada en la gran planicie que media entre la Cordillera y el Océano Pacífico.

Los principales artículos de comercio que en este departamento se producen son trigo, maíz, linaza, cebada y otros cereales, algodón, ganado lanar y frutas: se fabrican telas de lana y algodón. En el Sur de la Cordillera se encuentran los productos peculiares de la costa, tales como café, cacao y azúcar.

Sus montañas principales son los volcanes de *Tacaná* y *Tajumulco*. El primero marca el punto donde se desprende la Sierra Madre de la Cordillera de los Andes; y el segundo se encuentra en la misma cordillera. Son también notables los cerros de *Serchil*, *San Lorenzo* é *Ixtahuacán*.

Los ríos principales son: el *Cabús*, que tiene su origen en las faldas del volcán de Tajumulco, y continúa su curso sin variar denominación hasta entrar en Soconusco. Sobre este río hay dos hermosos puentes: el uno entre los pueblos del Rodeo y Malacatán, y el otro entre San Rafael y San Pablo. De E. á O. y con procedencia del mismo volcán de Tajumulco corre el río *Cuzulchimá*, que entrega sus aguas al Cabús, y en su trayecto

Guatemala.—Paseo del Hipódromo.

se encuentra otro magnífico puente, también colgante, que forma parte del camino que conduce de San Rafael y el Rodeo á San Pablo. El río de *Coatepeque* ó el *Naranjo* nace cerca del pueblo de San Rafael, divide en parte este departamento del de Quezaltenango, y unidas sus aguas á las de *Tilapa* y *Pacaya*, forman la Barra de Ocós. Hay además otros ríos secundarios, como el *Cucho* y el *Petacalapa*, que son tributarios de los anteriores.

La ciudad de San Marcos, cabecera del departamento, ocupa casi el centro de su jurisdicción, á 52 leguas de la capital de la República y á 14 leguas, poco más ó menos, de la frontera de Soconusco. Está sobre un terreno un poco quebrado, su aspecto presenta por algunos puntos vistas muy pintorescas; su clima es sano, frío é invariable. Tiene cerca de 5.000 habitantes. Sus edificios principales son la Casa Nacional, de dos pisos, con hermosos portales y la torre del reloj público: allí están la Jefatura Política, la Comandancia de Armas, el Juzgado de 1.ª Instancia, el cuartel y demás oficinas consiguientes. El cabildo municipal, la Iglesia parroquial y las casas destinadas para escuelas. En la plaza principal hay una hermosa pila. Las casas particulares en su generalidad son de buena construcción, descollando algunas por su buen aspecto y por ser tan cómodas como amplias; muchas tienen agua. Alguna de sus calles tienen buen empedrado, pero todas son tortuosas y estrechas.

Los demás pueblos del departamento son:

San Pedro Sacatepéquez, con 4.300 habitantes, distante de la cabecera una milla. Su posición topográfica le da un hermoso aspecto, sus calles son rectas, con edificios públicos superiores á las necesidades de la población. La mayor parte de sus vecinos pertenecen á la raza indígena y forman el centro más poblado del departamento. Hay 14 pilas públicas. Los naturales cultivan los granos de primera necesidad y fabrican cortes de enaguas, güipiles y fajas de hilo. Existen algunos ladrilleros, carpinteros y sastres. El clima es frío.

Tejutla, á 10 leguas de la cabecera, es considerada como la tercera población del departamento, tiene 1.500 habitantes. Este pueblo por su situación tiene un movimiento comercial superior al que se le pudiera atribuir con relación al número de sus habitantes; y es debido al mercado que allí tiene lugar

todos los domingos, al que concurren á verificar sus compras y ventas los vecinos de los pueblos situados al N. y en las faldas de los volcanes de Tajumulco y Tacaná. Posee un bonito cabildo municipal, la iglesia y un edificio con un hermoso portal que adorna la plaza: hay una buena pila. Las calles están empedradas y las casas son de buena construcción. Se cultivan cereales y los vecinos ejercen varias industrias, siendo las principales el curtido de pieles y los trabajos de talabartería. El clima es frío.

Palo Gordo, á una legua de San Marcos, con 1.400 habitantes. Los productos naturales consisten en maderas, cereales y caña de azúcar, con la que los moradores fabrican panela y aguardiente. Los terrenos son planos y fértiles. El clima es cálido.

San Antonio Sacatepéquez, dista de la cabecera 2 leguas, con 600 habitantes. Se cultiva trigo y maíz. El clima es frío.

San Cristóbal Cucho, á 3 leguas de la cabecera, con 1.150 habitantes. Los terrenos son feraces, el temperamento frío y el clima sano: los más importantes productos son los granos y maderas de construcción. La mayor parte de los indígenas son agricultores, y las mujeres hilan algodón para sus vestidos.

Coatepeque, dista de la cabecera 14 leguas y tiene 1.200 habitantes. Los terrenos son muy fértiles y producen en abundancia café, cacao, caña de azúcar, algodón y hule. Los cerros que rodean este pueblo tienen bosques muy espesos, de los cuales se extraen maderas finas de varias clases: los naturales las benefician, y también se dedican al curtido de pieles. El clima es cálido.

San Rafael, distante 4 leguas de San Marcos, con 550 habitantes. La naturaleza de sus terrenos contribuye á la riqueza de sus productos naturales y de cultivo. El hule, el cacao, el algodón, el tabaco, el añil, la caña de azúcar y el café crecen con facilidad. Los naturales se dedican á la agricultura y á la fabricación de objetos de jarcia. El clima es cálido.

El Rodeo, á 7 leguas de la cabecera, con 800 habitantes. Los productos agrícolas son abundantes y variados, consistiendo principalmente en café, maíz, arroz, frutas y legumbres. No hay industria especial, pero los moradores se dedican á los oficios usuales y algunos fabrican jabones y ladrillos. El clima es cálido.

Guatemala.—Penitenciaria.

Malacatán, á 10 leguas de San Marcos, con 600 habitantes. El terreno es plano en su mayor parte y fértil; produce caña de azúcar, café, zacatón y legumbres. Los naturales se ocupan en el cultivo de esos productos, fabrican telas de algodón y lana y exportan cueros curtidos. El clima es cálido.

San Pablo, á 10 leguas de la cabecera, con 1.190 habitantes. Los terrenos de este municipio tienen la especialidad de producir frutos de todos los climas, pues dan pino, ciprés y toda clase de flores de clima frío, y dan cocos, coyoles y cacao. Todas las producciones de la agricultura, y principalmente las de mayor necesidad para el consumo local, se cosechan de la mejor clase. Los ríos dan buen pescado y camarones; las montañas dan buenas maderas y resinas; y los campos cultivados, pastos abundantes, como zacatón, pará, camalote y alfalfa. El clima es cálido, pero sano é invariable.

Tacaná, á 16 leguas de la cabecera, en las faldas del volcán de su nombre, con 900 habitantes. Los terrenos son estériles y las aguas escasas. En los montes que rodean este pueblo se encuentran varias clases de maderas, muy útiles para la industria, como el *guacima*, cuya hoja sirve, á semejanza de la morera, para la cría del gusano de seda; el *trompillo*, cuyo fruto en conserva, se usa como pectoral; el *brasil*, madera de tinte muy estimada; el *jaboncillo*, que produce unas pequeñas frutas que se emplean en lugar de jabón para lavar la lana, y el *sabino*, que sirve para la construcción de tablas y embarcaciones pequeñas.

Tajumulco, á 10 leguas de San Marcos, cerca del volcán de su nombre, con 500 habitantes. Se cultivan cereales, y la industria consiste en el curtido de cueros.

Ixtahuacán, dista 12 leguas de la cabecera y tiene 700 habitantes. El terreno generalmente quebrado, es muy estéril; la agricultura se limita al cultivo de granos y la industria á la fabricación de *gergas* y *chamarras*.

Ojetenán, dista de la cabecera 15 leguas, con 850 habitantes. El terreno es quebrado, el clima frío; los naturales tejen vestidos de lana y cultivan trigo, maíz y legumbres. En los bosques que rodean la población hay toda clase de maderas de construcción y de ebanistería.

Tatuapa, distante 13 leguas de la cabecera, con 350 habitantes. Los terrenos son quebrados y estériles, situados á una al-

tura de 4.800 pies, y producen solamente maíz, trigo y papas, Los naturales hacen sombreros de palma, tejidos de lana, redes y *malacates* (huzos), para hilar algodón.

San Bartolomé Sipacapa, á 12 leguas de la cabecera, con 220 habitantes. El cultivo se limita á los granos de primera necesidad. Los naturales se ocupan en el curtido de cueros, lo que verifican de una manera superior á los otros pueblos que ejercen esta industria en la República.

Sibinal, á 14 leguas de San Marcos, con 950 habitantes. Está situado en un plano rodeado de serranías con varios arroyos y entre ellos una fuente termal muy saludable. Los vecinos se dedican al tejido de lana y al curtido de cueros.

Río Blanco, dista de San Marcos 5 leguas y tiene 900 habitantes. La producción agrícola más importante consiste en maíz, trigo y papas: la industria en el tejido de lana y el curtido de cueros.

San Lorenzo, á 3 leguas de la cabecera, con 300 habitantes. La producción agrícola consiste en legumbres y cereales; los moradores no tienen otra ocupación que la agricultura.—Allí nació el 19 de julio de 1835 el General DON JUSTO RUFINO BARRIOS, Caudillo principal de la Revolución de 1871, y Presidente de la República desde el 3 de junio de 1873 hasta el 2 de abril de 1885, que murió en el campo del honor, frente á las trincheras de Chalchuapa, combatiendo por la Unión de Centro-América.

Comitancillo, á 5 leguas de la cabecera, con 200 habitantes. Los productos agrícolas son muy limitados y los naturales tejen guantes, medias de hilo y lana.

Además de los pueblos expresados y de los de *Ayutla* y el *Tumbador*, forman parte de este departamento 183 aldeas y 335 caseríos.

DEPARTAMENTO DE RETALHULEU

En una extensa planicie que desciende del volcán de Santa María se encuentra situado el departamento de Retalhuleu, que tiene por límites al N. el de Quezaltenango; al E. el de Suchitepéquez; al S. el Océano Pacífico, y al O. la República Mejicana. Tiene 22.586 habitantes.

Guatemala.—Castillo de San José.

Situados los municipios de esta sección de la República en las faldas del volcán de Santa María, los terrenos de sus respectivas jurisdicciones son ricos y feraces, siendo el café el principal fruto que da vida á todo el departamento, aunque se explotan otros artículos que coadyuvan á su prosperidad, como el cacao, el chile, potreros para repasto de ganado, maíz, fríjol, algodón, arroz, caña de azúcar, yuca, ajonjolí y otros varios productos que se destinan al consumo interior, al de las plazas de los departamentos de los Altos y á la exportación para el exterior.

Bosques vírgenes y extensos guardan frutos naturales de gran valía, entre otros, maderas de ebanistería y de construcción, hule, zarzaparrilla, jalapa, mechoacán, cacao y algunos otros que se cosechan silvestres en toda la parte baja de la costa.

El río más notable del departamento es el *Samalá*, que corriendo entre el volcán de Santa María y el cerro de Zunil, viene atravesando de N. á S. y desemboca en el Pacífico, cerca del embarcadero de San Luis. Es notable por la impetuosidad de sus corrientes en la estación lluviosa, que arrastran la lava y piedras que descienden de los citados volcanes. Otros varios ríos como el *Sis*, el *Ocosito*, el *Bobos*, y un sinnúmero de pequeñas corrientes riegan con sus aguas la multitud de fincas que existen en este departamento.

La cabecera es la villa de Retalhuleu, situada en la parte baja de la costa, á 10 leguas del puerto de Champerico y al Sur del volcán de Santa María. Es uno de los lugares más cálidos del departamento, con una temperatura de 22 á 28 grados. Tiene algo más de 3.000 habitantes.

Existen los edificios necesarios para las autoridades, una iglesia bastante espaciosa y de buena construcción, la Aduana, agencias de los Bancos de Guatemala y Quezaltenango, grandes almacenes de comercio y un Hospital bien atendido. Sus calles son rectas y bien empedradas; las casas cómodas y gozan de agua potable.

Los demás municipios del departamento son:

San Sebastián, á 2 millas de la cabecera, con 5.000 habitantes, regado por los ríos *Samalá* y *Zununá*. La industria consiste en la fabricación de tejidos de algodón y suyacales. Se cultivan plátanos, cacao, algodón, maíz, fríjol, yucas, camotes, chile y frutas. El clima es cálido.

Santa Cruz Muluá, con 850 habitantes, á 2 leguas de la cabecera. Lo riegan los rios *Muluá*, *Samalá*, *Quilaché*, *Ixcoy*, *Zarco*, *Ajaxhá*, *Maricón*, *Cangrejo de oro*, *Mesá grande* y *Mesá chiquito*. La industria consiste en la fabricación de tejidos de algodón, ladrillos y tejas; curtido de cueros de venado y extracción de maderas. Se cultiva café, maíz, fríjol, chile, arroz, algodón, camote, yucas, achiote, manillas, jamaica y frutas. El clima es cálido y sano.

San Martín, con 500 habitantes, á 3 leguas de Retalhuleu. Lo riegan los ríos *Maricón*, *Ixcoy*, *Ajaxhá*, *Cangrejo de oro*, *Pacacó*, *Río sucio*, *San Felipe* y *Samatá*. La industria consiste en la fabricación de panela, aguardiente, jabón, candelas y almidón de yuca. Se cultiva café, caña de azúcar, maíz, arroz, fríjol, cacao, piñas, papayas, chile, algodón y ramié. El clima es templado.

San Felipe, á 4 leguas de Retalhuleu, con 6.500 habitantes. Lo riegan el río Samalá, el *Agua bendita*, que atraviesa la cabecera municipal y el Sis. No hay industria especial, porque casi todos sus habitantes son agricultores; pero los indígenas fabrican tejidos de algodón para sus vestidos. Se cultiva caña de azúcar, café, cacao, maíz, fríjol, arroz, chile, yuca, plátanos y otras muchas frutas. El clima es templado y sano. En este municipio existen las fincas más valiosas del departamento, y la población es por lo mismo una de las más importantes: en ella se conservan muy gratos recuerdos de don Clemente Valladares, acaudalado capitalista de Cuyotenango, que siendo Comisionado Político del distrito, por los años de 1850 á 1857, se empeñó en el desarrollo del pueblo de San Felipe, haciendo construir varias obras de pública utilidad, entre otras algunos puentes y una hermosa pila en la plaza principal. San Felipe está unido á Retalhuleu y Champerico por medio de una línea férrea.

Pueblo Nuevo, á 6 leguas de la cabecera, con 1 800 habitantes. Lo riegan los ríos *Se*, *Sis*, *Quiephuguá* y *Hugual-maxán*. Se cultiva café, maíz, fríjol, yuca, camote y ñame. El clima es templado.

San Andrés Villa Seca, con 1.650 habitantes, á 3 leguas de la cabecera. Lo riegan el río Sis, que lo separa del municipio de Cuyotenango, el Maricón que forma el límite con el de San Martín, y el *Oc*, el *Quilá*, el *Ixnudá* y el *Bacajiá*. Se cultiva

café, cacao, maíz, fríjol, caña de azúcar, arroz, chile, yuca, algodón, frutas y legumbres. El clima es cálido.

Champerico, puerto sobre el Pacífico, situado á los 14° 17′ latitud N. y los 91° 57′ long. O., á 10 leguas de la cabecera, con 600 habitantes. Está regado por el río Samalá y el del *Rosario*. La industria consiste en la elaboración de sal y la pesca. Se cultiva maíz. El clima es exclusivamente cálido y muy enfermizo en la entrada y salida de las lluvias.—La Nación posee allí los edificios necesarios para la Comandancia, Aduana de tránsito y de registro, extensos almacenes y en general todo lo necesario para el buen servicio del puerto. Hay un buen muelle, casas de agencias, estación del ferrocarril, hoteles y casas de comercio.

Tiene además el departamento 3 aldeas y 323 caseríos.

DEPARTAMENTO DE SUCHITEPÉQUEZ

Este departamento está limitado al N. por el de Sololá; al E. por el mismo y el de Escuintla; al S. por el Océano Pacífico, y al O. por el departamento de Retalhuleu. Tiene 33.158 habitantes.

Confinando este departamento con el mar del Sur por una parte, y extendiéndose hasta las alturas del volcán de Zunil por otra, se encuentran los pueblos que lo componen en diferentes zonas, que les dan gran variedad de climas y hacen adaptables sus feraces terrenos á muchos cultivos de ricos frutos para la exportación, los que forman gran parte de la riqueza del país.

Muchos ríos atraviesan este departamento de N. á S y lo riegan con sus aguas en todas direcciones. Los más notables son: el *Nagualate*, que tiene su nacimiento en jurisdicción del pueblo de Nagualá en el departamento de Sololá, y corre hacia el Sur, sirviendo de límite entre Suchitepéquez y los departamentos de Escuintla y Sololá en el embarquedero de Sipacapa. El río *Istacapa*, que nace en la montaña de Santo Tomás y corre hasta unirse con el Nagualate, cerca de la hacienda «La Grande.» Los ríos *Mimá* y *Pumá*, afluentes de los primeros, y los de *Cuilá*, *Sacuá*, *San Francisco*, *Chitá*, *Chohohá Icam*, *Río Negro* y *Sis*, que llevan sus aguas al Pacífico, formando las

barras de San Luis y Tahuexco. En todos ellos abundan muchas clases de pescado, siendo notable el río Sis por sus muchos lagartos.

La cabecera de este departamento es la villa de Mazatenango, con bonitas casas, calles rectas, agua potable abundante y sana, edificios para las autoridades, escuelas, correos, telégrafos y Administración de Rentas.—En sus inmediaciones se hallan más de 200 valiosas fincas, que le dan notable importancia. Tiene 5.200 habitantes.

Los demás municipios del departamento son:

Cuyotenango, á 2 leguas de la cabecera, con 4.500 habitantes. Es la segunda población del departamento, su clima más fresco y sano, proporciona algunas ventajas á sus moradores sobre los que viven en Mazatenango, más caliente y más enfermizo en algunas épocas del año. Cuyotenango está situado en una extensa planicie rodeada de pequeñas y grandes fincas de cacao, que es el patrimonio de sus vecinos. La población tiene un aspecto agradable, ya por la uniformidad de sus calles, como por la construcción y solidez de las habitaciones, que gozan generalmente de agua, la què no falta tampoco en la plaza y en algunos otros puntos.—El río *Icam* atraviesa la población, sobre el cual hay un hermoso puente de piedra; y en las inmdiaciones corre el Sis, que determina los límites con Retalhuleu: riegan igualmente los terrenos del municipio los ríos *Negro*, *San Francsico*, los *Ajos*, *Xulá*, *Besá*, la *Plata*, *Ixpuac*, *Bullelá*, *Villa*, *de León*, *Hualbaj*, *Ixpaquival*, *Pastrina*, *Iyualgux* y *Amera*. La industria consiste en la fabricación de tejidos de algodón, y además del cacao se cultiva caña de azúcar, arroz, maíz, fríjol, chile y frutas.

San Francisco Zapotitlán, á 3 leguas de la cabecera, en las faldas del cerro de Zunil, á 2.500 pies sobre el nivel del mar, con 1.500 habitantes. Su posición topográfica y sus valiosas fincas dan á esta población mucha importancia. Los terrenos están regados por los ríos *Sacuá*, *Negro*, *Chitá*, *Ixcús*, *Sis*, *Ixconá*, *Sajcabajá* y *Quemeyá*. La industria consiste en la fabricación de tejidos de algodón. Se cultiva café, cacao, caña de azúcar, maíz, algodón y arroz. El clima es templado. El mejor edificio de este pueblo es el cabildo municipal.

San Antonio Suchitepéquez, á 3 leguas de Mazatenango, con 3.800 habitantes. Lo riegan los ríos *Nagualate*, *Ixtacapa*, *Pa-*

Guatemala.—Vista de la ciudad tomada desde el Calvario.

jocá, *Chichoy*, *Pachipá*, *Chuclel Nimanquej*. Esta es la población más antigua de Suchitepéquez: en ella residieron en tiempo de la Colonia las primeras autoridades de aquellas costas. En su plaza principal se encuentran las ruinas de un gran templo, que llaman la atención por sus colosales proporciones, lo que indica la grandeza que tuvo esta población en época anterior. Sus calles están bien empedradas y sus edificios municipales é iglesias son notables por su amplitud. Sus habitaciones bien construídas, su buen clima y el carácter pacífico y espíritu progresista de sus habitantes, dejan aún á San Antonio algo de su antigua importancia. Constituyen su principal comercio los productos de cacao y café, y la compra y venta de ganados que se repastan en los muchos y buenos potreros de zacatón que poseen los vecinos. Estos también se dedican á las siembras de maiz y chile.

Santo Tomás Perdido, regado por los ríos *Nagualate*, *Mazá*, *Achol*, *Achacjá*, *Alajá*, *Chocolá*, *Ugualchachelaj*, *Jocá*, é *Ixtacapa*. Se cultiva café, caña, maíz, fríjol, yuca, chile y plátanos. El clima es templado. Este pueblo dista de Mazatenango 5 leguas y tiene 900 habitantes, casi todos indígenas, aferrados á sus antiguas costumbres y refractarios á todo progreso.

Santo Domingo, á 2 leguas de la cabecera, con 4,200 habitantes en su mayor parte indios, regado por los ríos *Sis Bujiyá*, *Quilá*, *Nimá*, *Lumay*, *Joxcoyá*, *Seteyá*, *Seco*, *Saleyá*, é *Ixtacapa*. La industria consiste en la fabricación de marimbas y otros instrumentos de música de los indígenas, atarrayas y tejidos de hilo. Se cultiva cacao, café, maíz, fríjol, arroz, chile, plátanos, pataste, algodón y frutas. El clima es cálido. La situación de este pueblo, cerca de una pequeña cordillera de ocho volcanes y en medio de terrenos planos y fertilizados por varios arroyos, es muy digna de llamar la atención. Se encuentra en los bosques una gran variedad de cortezas de madera y raíces que se utilizan como materias tintóreas, entre otras el árbol de mora, que da un color amarillo; y el *zacatinte*, que da color azul; el *tapalcuite*, rojo; y el *palo de lagarto*, varios colores muy vivos. Los terrenos contienen asfalto, hierro, cal y arcilla para fabricar ladrillos y tejas.

San Miguel Panam, á 4 leguas de Mazatenango, con 600 habitantes. Lo riegan los ríos *Panam*, *Bojiyá*, *Tixpilá*, *Chinán* y *Cutzán*. La industria consiste en la fabricación de objetos de

jarcia. Se cultiva café, algodón, chile, tabaco, caña de azúcar, maíz, fríjol, yuca, plátanos, guineos, zacatón y frutas. El clima es templado y muy sano.

San Pablo Jocopilas, á 2 leguas de la cabecera, con 350 habitantes. Lo riegan los ríos *Ixcoj*, *Cusumá* y *Sanaguí*. La industria consiste en la crianza de ganados. Se cultiva café, caña, plátanos y zacatón. El clima es templado.—Hay tierras arcillosas para ladrillos y tejas; y se encuentran con frecuencia en los terrenos particulas de oro y plata.

San Gabriel, dista de la cabecera $^1/_2$ legua y tiene 650 habitantes. Está regado por los ríos *Sis*, *Xalesa*, y *Chitá*. Se cultiva cacao, fríjol, maíz, arroz, camotes, plátanos, yuca, cocos y frutas. El clima es cálido y sano.

San Lorenzo, á 1 $^1/_2$ leguas de Mazatenango, con 600 habitantes. Lo riegan los mismos ríos que al anterior: la industria consiste en la fabricación de tejidos de algodón, arroz, maíz, fríjol, plátanos, yuca, camote, zacatón y frutas. El clima es cálido y sano.

San José el Idolo á 4 leguas de la cabecera, con 450 habitantes. Lo riegan los ríos *Ixtacapa*, *Chehuex*, *Seteyá*, *Corozo* y *Nagualete*. La industria consiste en la crianza de ganados Se cultiva maíz, algodón, fríjol y arroz. El clima es muy cálido.

Samayac, distante 2 leguas de Mazatenango, con 2.200 habitantes. Se encuentra este municipio en un terreno bastante quebrado y muy cercano al caudaloso río Ixtacapa y á los de Pumá y Nimá. Sus casas en su mayor parte son pajizas; cuenta con un edificio municipal, dos casas para escuelas y una iglesia bastante amplia. Muchos de sus moradores son vecinos procedentes de otros pueblos de la República y el resto indígenas, amantes todos de los trabajos agrícolas. Hay en su jurisdicción buenas fincas de café, cacao y caña de azúcar; y muchas siembras de maíz, arroz, chile y frutas, que con las compras y ventas y el repasto de ganado, forman el principal comercio. El clima es cálido.

San Bernardino á 1 $^1/_2$ leguas de la cabecera, con 660 habitantes. Lo riegan los ríos *Nimá*, *Bolas*, *Curumá* y *Quita Cazón*. La industria consiste en la fabricación de tejidos de hilo. Se cultiva cacao, maíz, fríjol, chile, tomate, algodón y pepitoria. El clima es cálido.

Los terrenos del departamento que no están cultivados se

encuentran cubiertos de bosques ricos en maderas de ebanistería y construcción; dan hule, zarzaparrilla y otros artículos de exportación, y abundan en animales de caza de varias especies.

Además de los municipios mencionados completan la jurisdicción del departamento de Suchitepéquez 3 aldeas y 265 caseríos.

DEPARTAMENTO DE QUEZALTENANGO

Guatemala.— Vista general de Quezaltenango.

Este departamento, el más importante de todos los de los Altos, está limitado al N. por el de Huehuetenango; al E. por el de Totonicapam; al S. por los de Retalhuleu y Suchitepéquez, y al O. por el de San Marcos y una pequeña parte de Soconusco. Tiene 93.823 habitantes.

El territorio en su mayor parte quebrado encierra los volcanes de *Santa María y Quezaltenango* (Cerro-Quemado), éste en actividad, cuya primera erupción se verificó el año de 1818: los picos de *Zunil* y *Izmuzbuk:* los cerros de la *Pedrera, Siete Orejas*, el *Baúl, Chicabal* y el *Lacandón*, y las cumbres de *Ca-*

cahuits y el *Suj*, que cruzan al O. de Ostuncalco y Cajolá, formando todos ellos ramales secundarios de la Cordillera que atraviesa la República.

Los ríos principales del departamento son el *Samalá*, que se forma de dos brazos; el uno tiene su origen al pie de la cuesta de la Laja en el camino de San Marcos, y el otro nace en el pueblo de Cajolá. Este río pasa por el pueblo de Sigüilá, continúa su curso hacia Olintepeque, hasta reunirse con el *Salcajá*, cerca de Quezaltenango, y continuando de aquí, atraviesa los pueblos de Cantel y Zunil, amenazando constantemente á este último con sus grandes corrientes que ocasionan frecuentes y graves desastres; y siguiendo hacia el S., divide el volcán de Santa María, del Cerro de Zunil hasta entrar en el departamento de Retalhuleu. La carretera que de Quezaltenango conduce á este último departamento recorre la margen derecha de este río, atravesando precipicios y profundos barrancos de vistosas y variadas perspectivas y ofreciendo á la vista sorprendentes nacimientos de aguas sulfurosas é hirvientes que presentan los más variados fenómenos físicos, todos sobre el cerro de Zunil y sobre las márgenes del río. El río *Nil* tiene su nacimiento en las faldas del Siete Orejas, serpentea gran trecho entre una profunda barranca, y siguiendo su curso hacia la Costa Cuca, entrega sus aguas al río *Ocosito*. Este nace en las faldas meridionales del Siete Orejas, corre en una extensión considerable entre el barranco de su mismo nombre, y unido al Nil, determina la división de Retalhuleu y la Costa Cuca.—Está además el río Tambor, que nace en las faldas del volcán de Santa María y es tributario del Samalá.

El único lago de este departamento es el llamado *Chicabal*, que está en la meseta de la montaña de este mismo nombre en la jurisdicción municipal de Ostuncalco.

Generalmente se produce en los pueblos del departamento el trigo, maíz, fríjol y toda clase de cereales, no sólo para el consumo interior, sino para surtir las plazas de otros departamentos. En la parte templada de la Costa Cuca se produce en abundancia el café de la mejor calidad, azúcar, arroz, algodón y cacao; y se han hecho algunas plantaciones de tabaco por vía de ensayo, obteniéndose muy satisfactorios resultados.

La industria se reduce en lo general á los tejidos de lana y algodón, que por su buena calidad y bajo precio tienen mucha

Guatemala.—Palacio de los Capitanes Generales en la Antigua.

demanda: hay también molinos de trigo y la harina que se elabora se exporta á los departamentos vecinos y á la provincia de Soconusco.

El comercio exterior, tanto de importación como de exportación, ha progresado extraordinariamente: otro tanto puede decirse de la agricultura, las artes, la instrucción pública, haciendo todo que este privilegiado departamento sea uno de los más importantes de la República.

Guatemala.—Penitenciaria de Quezaltenango.

Se distingue el departamento de Quezaltenango por las buenas vías de comunicación que lo cruzan en todas direcciones, siendo las más notables la carretera que conduce á la capital de la República, la de San Marcos, la de la Costa Cuca y la de Retalhuleu.

La cabecera es la ciudad de Quezaltenango, fundada con el nombre de *Xelajú* en una época anterior á la conquista: es la segunda población de la República por su importancia agrícola, industrial y mercantil.—Está situada á los 91° 15′ 3″ latitud N. y los 91° 34′ 20″ longitud O., á 40 leguas de la capital y

25 del puerto de Champerico, con 30.000 habitantes. Se halla en las faldas del Cerro Quemado, cuyas eminencias lo rodean por el lado meridional, quedando hacia el N. un extenso valle regado por el río Sigüilá y sus afluentes.—Está dividida en cuatro cantones, con las denominaciones de Independencia, Libertad, Igualdad y Fraternidad; y le están anexos 9 aldeas y varios caseríos. Sus edificios, especialmente los modernos,

Guatemala.—Plaza de Quezaltenango.

son de estilo elegante, distinguiéndose entre otros el magnífico palacio municipal y la Penitenciaría, ambos de piedra y de excelente construcción.

La Municipalidad posee también un edificio que divide la plaza de la Penitenciaría de la de Armas; tiene dos portales y está coronado por una bonita torre que contiene un reloj público. Son también dignos de mencionarse otros edificios secundarios, como el Instituto Nacional de niños, el de señoritas y el colegio de niñas pobres.

Hay ocho templos destinados al culto, que son la Parroquia ó Iglesia del Espíritu Santo, El Calvario, San Antonio, San Bar-



Guatemala.—Plaza de Toros.

tolomé, la Transfiguración, San Sebastián, San Nicolás y San Juan de Dios. Anexo á este último se encuentra el Hospital General, dotado de todos elementos necesarios para la esmerada atención de los enfermos: en uno de sus salones se conservan con cariñosa gratitud los retratos de los fundadores, que lo fueron el Presbítero doctor don Fernando Antonio Dávila don Lucas Peña y don Valentín Cayax, (indígena).

Guatemala.—Casa Nacional de Quezaltenango.

En Quezaltenango tiene su residencia, además de las autoridades departamentales, la Sala 4.ª de la Corte de Apelaciones, cuyo distrito jurisdiccional lo forman todos los departamentos de los Altos.

Hay un Banco de emisión y descuento, denominado *Banco de Occidente*, y varios almacenes de comercio, que rivalizan con los de la capital.

Las casas de los particulares son de buena construcción y muy amplias y cómodas: muchas de ellas notables por su elegancia.—Las calles son estrechas y tortuosas y muy mal empedradas.

En la plaza de la Penitenciaría hay un bonito jardín; y en las afueras de la ciudad hacia el E. se encuentra un delicioso paseo, denominado la *Calzada*, que es una larga alameda de más de 500 varas. A ambos lados de ella se extiende un dila-

tado valle, conocido con el nombre de la *ciénaga*, todo cubierto de pequeñas huertas, alfalfales y casas de recreo, que le dan el más agradable aspecto: allí están también los *batanes*, baños que posee la municipalidad, en donde se encuentran aguas vertientes de todas las temperaturas, desde la más caliente á la más fría: hay asimismo varias fuentes y lavaderos públicos. Justo es decir que todas estas mejoras y otras de diversos géneros con que cuenta la ciudad, se deben al general don Manuel Lisandro Barillas, Jefe político que fué del departamento desde el año 1874 al de 1885, en que se hizo cargo de la Presidencia de la República.

India de Quezaltenango.

Un cuarto de legua distantes de la ciudad se encuentran los deliciosos y saludables baños de *San Mequená*, sumamente concurridos por toda clase de personas que van en busca de la salud ó del placer, por la frescura de sus aguas y por sus virtudes medicinales.

En el ramo de instrucción pública está este departamento muy avanzado: además de las muchas escuelas que hay establecidas en todos los pueblos de su circunscripción, existen en la ciudad cabecera las escuelas superiores de Derecho, Medicina é Ingeniería; los Institutos Nacionales de ambos sexos; la Escuela de Artes y Oficios; la nocturna de artesanos, y un gran número de escuelas elementales y complementarias.

Por la noche se ilumina la ciudad con luz eléctrica.

Los demás municipios del departamento son:

Guatemala.—Los Arcos, acueducto de Pinula.

Olintepeque, á una legua de la cabecera, con 4.000 habitantes, regado por el río *Sigüilá*, llamado en lengua indígena *Xequijel*, que quiere decir *río de sangre*, porque hay tradición de que en la batalla que tuvo Alvarado con los indios quichees, sus aguas se tiñeron en sangre. Se cultiva maíz, trigo de varias clases, avena, habas, arbejas, fríjol, papas, frutas y legumbres: se dan también maderas de diferentes especies y plantas medicinales. La principal industria consiste en la fabricación de ladrillos y tejidos de algodón y lana. El clima es frío.—Hay una fuente pública, un estanque con 12 lavaderos, una regular iglesia, casas para escuelas y un bonito cementerio.

Cantel, á 2 leguas de Quezaltenango, con 5.200 habitantes, regado por el río Samalá. Se cultiva maíz. trigo y frutas, entre las que sobresalen las magníficas manzanas que son tenidas por las mejores de la República. La mayor parte de sus vecinos son indios, que se dedican á la agricultura y á aserrar maderas. El clima es frío.

Almolonga, á 1 legua de la cabecera, con 2.200 habitantes. Sus terrenos, regados por el río *Nimá*, producen maíz, trigo, fríjol, habas, legumbres, frutas y alfalfa, de que se hace un activo comercio con Quezaltenango: la industria consiste en el beneficio de cerdos y fabricación de tejidos de algodón: hay también varios molinos de harina. El clima es templado. A inmediaciones del pueblo hay dos establecimientos de baños termales muy concurridos: uno pertenece á la municipalidad de Quezaltenango y el otro es de propiedad particular.

Zunil, regado por el río Samalá, á 2 leguas de la cabecera, con 4.500 habitantes, que no tienen industria especial: muchos de ellos se dedican al comercio de cacao que van á comprar á la Costa y lo llevan en venta á diversos puntos de la República. Se cultiva maíz, fríjol, trigo y legumbres. El clima es templado pero muy variable. En los cerros y en los barrancos que rodean el pueblo, se encuentran algunas minas de azufre y azogue. peñas que contienen sales de diversas clases, y baños termales.

San Mateo, á 2 leguas de la cabecera, con 1.000 habitantes: lo riega el río Sigüila y sus terrenos producen maíz y trigo. La fabricación de tejas y ladrillos es la principal industria de sus habitantes. El clima es frío.

Santa María, uno de los pueblos más miserables de la Repú-

blica por la incuria de sus habitantes, que en número de 600 sólo se dedican al cultivo de los pocos granos que necesitan para su consumo: algunos van á vender frutas á Quezaltenango. El clima es frío.

San Juan Ostuncalco, regado por los ríos Sigüila y el *Paso*, á 3 leguas de la cabecera, con 7.800 habitantes. La industria consiste en la fabricación de tejidos de lana: hay talleres de carpintería, herrería, sastrería, zapatería y panadería. Se cultiva trigo, maíz, avena, cebada, papas, habas, fríjol y garbanzos. El clima es frío.

Salcajá, á 2 leguas de Quezaltenango, con 1.700 habitantes. Está regado por los ríos *Salcajá*, *Cancujá* y *Curujchiché*. La industria consiste en la crianza de ganados y en la fabricación de tejidos de algodón y lana. Se cultiva maíz, trigo, papas, fríjol y habas. El clima es frío y sano.—Esta fué la primera población fundada por los españoles después de la conquista, y todavía existe la casa en donde se dice que se celebró la primera misa.

Sibilia, á 6 leguas de la cabecera, con 1.800 habitantes, regado por los ríos *Chacapá*, *Pasacán*, *Ponoj* y *Bolol*. Se cultiva avena, cebada, trigo, maíz, habas y papas. El clima es frio.

Huitán, á 8 leguas de la cabecera, con 3.000 habitantes, regado por el río *Paxot* ó del *Rancho* y el de la *Barranquilla*. Como los terrenos están colocados en la elevada meseta que sirve de base por el N. á la cordillera de los Andes, su superficie es quebrada y sólo ofrece pequeñas partes planas: se cultiva maíz y trigo. Se encuentran varias plantas medicinales que los indios emplean para curar sus enfermedades, entre ellas el *palo jiote*, que se usa con buen éxito como preservativo contra las fiebres eruptivas; y la *salvia*, de cuyas hojas, corteza y tallos tiernos se hacen muchos usos. La industria consiste en la fabricación de artefactos de escultura. El clima es frío.

Cabricán,, á 10 leguas de la cabecera, con 1.700 habitantes, regado por el río de la *Estancia*, el de la *Ciénaga*, el *Durazno* y el *Saquilá*. La industria consiste en la fabricación de cal y la crianza de ovejas Se cultiva maíz, trigo, papas, fríjol y habas. El clima es frío.

Cajolá, regado por los ríos *Xecol*, *Tres Cruces* y *Xegualiquicoj*.

Dista 3 leguas de la cabecera y tiene 1.500 habitantes. La industria consiste en la fabricación de carbón y la extracción de maderas. El clima es muy frío.

Concepción, á 3 leguas de la cabecera, con 1.000 habitantes, regado por los ríos *Tigre* y *Esquichá*. Se cultiva maíz, trigo y fríjol. El clima es frío.

San Martín Chile Verde, á 4 leguas de la cabecera, con 1.900 habitantes, regado por el río *Talcanaque*. La industria consiste en la fabricación de canastos de caña. Se cultiva maíz, trigo, cebada, papas, habas y avena. El clima es frío. Entre los indios de este lugar existe la rara y extravagante costumbre de arañarse la cara los que van á casarse, unas pocas semanas antes de que se verifique el matrimonio.

El Palmar, distante 10 leguas de Quezaltenango, con 4.300 habitantes. Está regado por los ríos *Samalá*, *Ixcayá*, *Quenené*, *Nimá*, *Tambor*, *Ocosito*, *Coyote*, *Chimamax*, *Nil* y multitud de arroyos de diferentes denominaciones. La industria consiste en la fabricación de canastos y tejidos de lana y algodón. Se cultiva el maíz, yuca, plátanos y frutas. El clima es templado.

Franklin (Costa Cuca), á 10 leguas de la cabecera, con 22 700 habitantes. Está regado por los ríos *Nil*, *Ocosito*, *Coyote*, *Xab*, *Nimá*, *Mujulia*, *Agaj*, *Basa*, *Talpis*, *Mopa*, *Talchulul*, el *Rosario*, *Nopalera*, *Pacaya* y *Sim* ó *Aguilar*. Se cultiva café, caña de azúcar, cacao, maíz, arroz, fríjol, yuca, plátanos, algodón, quina, zacatón y toda clase de frutas. El clima varía según las alturas del terreno, habiendo lugares en que es templado y otros en que es cálido. La circunscripción municipal de Franklin comprende 12 leguas de N. á S. por 17 de E. á O., y allí se encuentran más de 200 fincas, algunas de ellas muy valiosas, en que se dedican sus propietarios á diferentes cultivos, especialmente al del café, que se produce de la más excelente calidad.

San Miguel Sihuilá, á 2 leguas de Quezaltenango, con 1.600 habitantes, todos indios, que cultivan maíz, trigo, papas, habas y avena, y cuya industria consiste en elaborar carbón y labrar maderas. El clima es frío.

San Carlos Sija, á 5 leguas de Quezaltenango, con 8.500 habitantes. Está regado por los ríos *Cagüixá*, *Ciprés*, *Patanam* y el *Molino*. Se cultiva maíz, trigo, habas y papas.

Completan la jurisdicción departamental de Quezaltenal 112 aldeas y 153 caseríos.

SECCIÓN SEGUNDA

EL SALVADOR

Situación.—La República del Salvador es la más pequeña en superficie de las cinco que componen el istmo centro-americano, y la única que no está bañada por los dos Océanos. El territorio que ocupa fué conquistado por don Pedro de Alvarado en 1528, y está situado entre los 13° 12′ y 14° 28′ latitud N., y 87° 37′ y 90° 6′ longitud O. del meridiano de Greenwich. Confina por el N. con las Repúblicas de Honduras y Guatemala; por el E. con el Golfo de Fonseca; por el S. con el Océano Pacífico, y por el O. con Guatemala. Su extensión territorial se calcula en 9.600 millas cuadradas, con una población de 600.000 habitantes.

Aspecto físico.—El aspecto físico del Salvador es en extremo interesante. Sobre la costa del Pacífico presenta un cordón de tierras aluviales, cuya anchura varía entre 15 y 20 millas. Detrás se levanta un grupo de montañas, cuya altura varía entre 2 y 5.000 piés sobre el nivel del mar, del cual se destaca un soberbio sistema de picos volcánicos, algunos en actividad. Entre esta línea y la primitiva, formada por numerosas sucursales de la cordillera de los Andes, se encuentra otro sistema de valles entrecortado por algunos ríos y montañas de poca elevación Este sistema mide de 20 á 30 millas de ancho por 100 millas de largo.

Clima.—El clima es cálido, pero seco: llueve poco. El terreno es áspero y fértil como el de las Repúblicas vecinas. En las altiplanicies que dominan los valles del interior, la temperatura es deliciosa, siendo de 20° centígrados por término medio.

MAPA
DE LA REPUBLICA
DE
EL SALVADOR
KILOMETROS.
0 10 20 30 40 50
LONG. DEL MERID. DE MADRID.
GUATEMALA
OCÉANO
Lago de Güija
DEPTO DE AHUACHAPAN
DEPTO DE SANTA ANA
DEPTO DE SONSONATE
DEPTO DE LA LIBERTAD
DEPTO DE CHALATENANGO
DEPTO DE SUCHITOTO
DEPTO DE SAN SALVADOR
DEPTO DE CUSCATLAN
DEPTO DE LA UNION
COSTA DEL BALSAMO
Ocotepeque
Citalá
Rodeo
Palima
Metapan
Chalchuapa
Atiquisaya
Ahuachapan
Santa Ana
Sonsonate
Nahuizalco
Izalco
Cuscatlan
San Salvador
Apopa
Tacachico
Opico
Quezaltepeque
Mejicanos
Ilopango
Lago de Ilopango
Chinameca
Zacatecoluca
Tecoluca
Jiquilisco
Olocuilta
Cuyultitan
Tonacatepeque
Aguacayo
Andavortes
Cuisnahuat
Tacuba
Ataco
Apaneca
Santiago
Texistepeque
Chinchontes
Masahuat
Agua Caliente
Chalatenango
Paraiso
Nueva Concepción
Tejutla
Quezaltepeque
Suchitoto
Cojutepeque
Tenancingo
Panchimalco
Santiago Nonualco
Jocoro
Sensuntepeque
Ilobasco
Sociedad
Cacaopera
Perquin
Arcatao
Meanguera
Gotera
Jocoro
Chirilagua
Intipucá
Conchagua
Pto. de la Concordia
Pto. La Libertad
Pto. Acajutla
Las Salinas
Bahía Pto. Pacífico
Río Paz
Río Lempa
Río Grande de San Miguel
Río Jiboa
Río Sucio
Río Cuilapa
Río Ostua
Río Chamelecon
Río Motagua
Río Ulua
Río Sumpul
Río Torola
Río Gualcho
Río Sarstoon
Río Dulce
Río Sarapiqui
Río Tuma
Río Coco
Río Segovia
Río Negro
Río Grande
Río Tamarindo
Río Ocotal
Río Cuyuchapa

I. Soler Grabó

Montañas.—Las principales son: la cordillera de los Andes, que cruza la República de N. O. á S. E.; las de Santa Ana; las de la Sociedad y Cacaguatique; las de Sensuntepeque é Ilobasco; las de Chalatenango; las del Monte Redondo, Dulce Nombre de María, Jocotán y Palma, y las sierras de Citalá y Metapán.

Volcanes.—El territorio salvadoreño es volcánico por excelencia. En una extensión de 53 leguas de largo por 20 de ancho, presenta varios volcanes que se dirigen de N. O. á S. O., y varias sierras plutónicas que se unen al resto de la cordillera. Los volcanes más notables son los siguientes:

Apaneca..	5.350 pies.
Santa Ana.	6.615 »
Izalco..	4.973 »
San Salvador.	7.300 »
San Vicente.	7.683 »
Tecapa.	5.255 »
Usulután.	5.400 »
Jucuapa..	4 525 »
Chinameca.	4.200 »
San Miguel..	6.500 »
Conchagua.	3.800 »
Cacaguatique.	4.850 »
San Jacinto..	4.200 »
Cojutepeque.	5.500 »
Guazapa..	3.250 »
Sociedad..	4 250 »

Ríos.—El río mas considerable del Salvador es el *Lempa*, navegable hasta cierta distancia de su desembocadura, por lo que está destinado á ser la grande arteria de navegación fluvial del país, siendo el canal natural de los departamentos de Chalatenango, Cabañas, Usulután, San Vicente y la Paz, cuyos terrenos son feracísimos y abundantes en ricas y variadas producciones: nace el Lempa á corta distancia del pueblo de Esquipulas en la República de Guatemala, y después de un breve curso entra en el territorio del Salvador, dirigiéndose al S. S. O. en un plan inferior á las montañas de Alotepeque y Metapán. Pasa en seguida cerca de los pueblos de Citala, San José, Mazaguat, Suchitoto, Cansaque y la Barca, regando nu-

merosas y fértiles campiñas en una extension de 300 millas, y se arroja por último en el Océano Pacífico, entre los dos grandes esteros de Jiquilisco y Jaltepeque, á los 13° 16′ de latitud Norte y los 88° 40′ longitud O. de Greenwich. Recibe en su curso gran número de afluentes, de suerte que á su paso por Suchitoto ya mide 60 varas de ancho por 4 ½ de profundidad; 80 en San Juan Lempa, con 5 ¾ de profundidad, y cerca de 100 en el paso de la Barca, con 6 ½ de profundidad, que se aumenta gradualmente hasta 8 varas cerca de su desembocadura en el mar. Su corriente lleva en la Barca una velocidad de más de 4 millas por hora, y el volumen de agua que descarga por minuto en el Océano es de 2.227,150 pies cúbicos.—Los demás ríos del Salvador ocupan un puesto secundario, y no se prestan como el Lempa á las empresas de la navegación interior.—El río de *Paz* separa el territorio de la República del de Guatemala; el *Guascorán* la divide de Honduras y el *San Miguel*, el *Torola*, el *Sampul*, *Sucio*, el *Agua-Caliente*, el *Sonsonate*, el *Acelhuate*, el *Acaguapa* y otros de menor importancia surcan el territorio en todas direcciones, prestando á la tierra una gran feracidad.

Lagos.—Los lagos principales del Salvador son el de *Güija* y el de *Ilopango*. El de Güija es un extenso recipiente de aguas situado entre el departamento de Santa Ana en el Salvador y el de Jutiapa en Guatemala, correspondiendo la mayor parte al Salvador. Está situado á 4 leguas al S. O. de la ciudad de Metapán. Su longitud es de 17 millas por 7 de ancho; su profundidad es considerable, y se halla á más de 2.000 pies sobre el nivel del mar. Hay varios picos de origen volcánico cerca de sus riberas, que han arrojado enormes masas de lava en las tierras adyacentes. El lago de Güija es notable por los vestigios de antiguas poblaciones de indios que acaso desaparecieron á consecuencia de algún cataclismo volcánico – El lago de Ilopango ocupa casi el centro del Salvador, está situado á 2 leguas de la capital y casi á la misma distancia de la ciudad de Cojutepeque. Su extensión de E. á O. es de más dé 15 kilómetros por 8 de ancho, con una profundidad que varía de 150 á 500 varas castellanas. Tiene en su centro, que está situado á los 13° 41′ 30″ latitud N. y los 98° longitud O., varios islotes de bello aspecto. El nivel de sus aguas está 1.200 pies más abajo que el plano de las tierras circunvecinas, no siendo di-

fícil reconocer el origen volcánico de ese enorme depósito de aguas por la presencia de traquitos y basaltos que allí existen en grandes cantidades. Las aguas son claras pero no potables, conteniendo gran cantidad de azufre y calizo de diversas sales. En enero de 1880, después de repetidos y fuertes temblores, surgió del fondo de este lago un volcán cuya altura no baja de 1.500 pies, el cual está colocado en la misma línea volcánica

El Salvador.—Lago de Ilopango.

que ocupa la cadena del litoral. Es el volcán de más reciente formación en el mundo.—Hay otros lagos de menor importancia, tales son el de *Cojutepeque*, cuyas aguas contienen sulfatos y carbonatos de cal y de magnesia. El lago de *Chanmico*, situado al pie del volcán de San Salvador, de 500 varas de diámetro y de una profundidad no conocida hasta el día. El lago de *Zapotitlán*, que es una verdadera ciénaga; y el *Camalotal*, cerca de la ciudad de San Miguel, cuya atmósfera infesta con sus miasmas.

Puertos.—Los puertos de esta República son *La Unión*, *La Libertad*, *Acajutla*, y el *Triunfo* ó *Espiritu Santo.*

El puerto de la Unión está situado sobre el Golfo de Fonseca, con un clima ardiente y una población de cerca de 3.000 habitantes: es el puerto principal de la República y uno de los mejores de la América Central: por él se hace el comercio de importación y exportación de los departamentos de San Miguel y San Vicente.

El Salvador.—Puerto de la Unión.

La libertad es el segundo puerto de importancia; por él se efectúa el comercio de los departamentos del centro. Tiene un hermoso muelle de hierro, buenos almacenes y oficinas del Gobierno: su clima es menos cálido que el de la Unión y tiene cerca de 2.000 habitantes. Dista 10 leguas de la capital.

Acajutla es el puerto más septentrional: por él se hace el comercio de los departamentos de Santa Ana, Ahuachapán y Sonsonate: tiene muelle de hierro y 500 habitantes.

Los puertos de la Concordia y el Triunfo, aunque habilitados, no están en servicio.

Ferrocarriles.—Está en construcción una línea férrea entre el puerto de Acajutla y la ciudad de Santa Ana, con un ramal hacia la capital; y existe entre ésta y la ciudad de Santa Tecla un ferrocarril de sangre que mide 11.400 metros de extensión.

Telégrafos.—Casi todos los pueblos de la República están

comunicados por medio del alambre telegráfico, del que hay 1.449 millas. En el puerto de la Libertad está la oficina del cable submarino, que pone en comunicación á Centro-América con el resto del mundo. Hay también en la capital algunas oficinas telefónicas.

Gobierno.—El Gobierno de la Nación es republicano democrático representativo, y se divide para su ejercicio en tres Poderes: Legislativo, Ejecutivo y Judicial.



El Salvador.—Teatro Nacional.

El Poder Legislativo reside en la Asamblea Nacional, compuesta de 42 Diputados, correspondiendo 3 á cada departamento. Estos duran en el ejercicio de sus funciones un año, pero pueden ser reelectos. Cada departamento elige, además de los tres individuos que lo representan, dos suplentes, para las faltas temporales de aquéllos.

El Poder Ejecutivo lo ejerce un ciudadano con el título de Presidente de la República, elegido directamente por el pueblo, por un período de 4 años. En cada departamento hay un Gobernador de nombramiento del Presidente, quien tiene el número de Ministros necesario para el buen servicio.

El Poder Judicial es ejercido por la Corte Suprema de Justicia, las Cámaras de 3.ª y 2.ª instancia y los Jueces de 1.ª instancia y de Paz.

No hay religión oficial: la Constitución garantiza el libre ejercicio de todas las religiones, sin más límite que el que imponen la moral y el orden público.

Ejército.—La Asamblea Legislativa determina cada año el número de plazas de que debe componerse la fuerza permanente en tiempo de paz. En caso de guerra, todos los salvadoreños están obligados á tomar las armas.

Instrucción pública.—Son notables los progresos que se han alcanzado en el ramo de instrucción pública. Hay una Universidad Central, compuesta de las Facultades de Derecho, Medicina é Ingeniería, en la que se sirven las clases correspondientes á estas tres carreras profesionales: la segunda enseñanza se da en el Instituto Nacional Central y en varios colegios particulares; y en toda la República hay gran número de escuelas primarias de ambos sexos.

Agricultura.—El pueblo salvadoreño, como los demás de Centro-América, es por naturaleza agricultor. Los principales artículos que se cultivan son almidón, algodón, arroz, añil, ajonjolí, bálsamo, cacao, caña de azúcar, cocos, culantro, chan, chile, café, fríjol, garbanzos, hule, legumbres, linaza, maíz, mostaza, maguey, mijo, ñame, papas, platanos, quina, tabaco, trigo, vainilla, yuca, zacatón y zarzaparrilla.

Comercio.—Está bastante desarrollado y consiste en la exportación de los frutos naturales del país y la importación de toda clase de mercaderías del extranjero. Las principales relaciones comerciales del Salvador son con Inglaterra, Francia, Alemania y Estados Unidos de América.—El comercio interior se verifica entre todos los pueblos de la República, especialmente en las ferias de San Vicente, San Miguel y Chalatenango, á que concurre gran número de personas de las Repúblicas vecinas.

Bancos.—Hay dos Bancos de emisión y descuento establecidos en la capital.

Industria.—Consiste en la elaboración del añil y la fabricación de tejidos de algodón y seda, sombreros, petates, canastos, rebozos, hamacas, cigarros y puros, aguardientes y curtido de cueros.

División Administrativa.—La República del Salvador está dividida en 14 departamentos, que comprenden 29 distritos,

228 pueblos y gran número de aldeas y caseríos. Los departamentos son los siguientes:

Santa Ana, limitado al N. por las Repúblicas de Honduras y Guatemala; al E. por la Libertad y Chalatenango; al S. por Sonsonate, y al O. por Guatemala y Ahuachapan. Su cabecera es la ciudad de Santa Ana, con 32.000 habitantes.—Las poblaciones más notables del departamento son Metapám con 15.000 habitantes, y Chalchuapa con 13.000; ésta última notable en la historia de Centro-América, por la famosa batalla del 2 de abril de 1885, en la que murió el ínclito General don J. Rufino Barrios, combatiendo por la unión de las cinco Repúblicas.—La población total del departamento es de 77.600 habitantes.

Ahuachapán, cuyos límites son: por el N. la República de Guatemala; por el E los departamentos de Santa Ana y Sonsonate; por el S. el Océano Pacífico, y por el O. Guatemala. Su cabecera es Ahuachapán, con 11.000 habitantes.

Sonsonate, confina al N. con el departamento de Santa Ana; al E. con el de la Libertad; al S. con el Pacífico, y al O. con el departamento de Ahuachapán. Su cabecera es Sonsonate, con 10.000 habitantes.

La Libertad, tiene por límites al N. el departamento de Chalatenango; al E. el de San Salvador; al S. el Pacífico, y al O. los departamentos de Sonsonate y Santa Ana. Su cabecera es Santa Tecla ó Nueva San Salvador, con 10.000 habitantes.

San Salvador, limitado al N. por el departamento de Chalatenango; al E. por los de Cuscatlán y la Paz; al S. por el Pacífico, y al O. por el de la Libertad. Su cabecera es San Salvador, capital de la República, con 30.000 habitantes.

Chalatenango, cuyos límites son por el N y el E la República de Honduras; por el S. los departamentos de Cabañas, Cuscatlán, San Salvador y la Libertad, y por el O el de Santa Ana. Su cabecera es Chalatenango, con 6.100 habitantes.

Cuscatlán, cuyos límites son por el N el departamento de Chalatenango; por el E. el de San Vicente; al S. los de la Paz y San Vicente, y al O. el de San Salvador. Su cabecera es Cojutepeque, con más de 7.000 habitantes.

La Paz, tiene por límites al N. San Vicente y Cuscatlán; al E. San Vicente; al S el Pacífico y el estero de Jaltepeque,

y al O. San Salvador. La cabecera es Santa Lucía ó Zacatecoluca, con cerca de 6.000 habitantes.

San Vicente, confina al N. con el departamento de Cabañas; al E. con los de San Miguel y Usulután; al S. con el Pacífico, y al O. con los departamentos de la Paz y Cuscatlán. Su cabecera es San Vicente, con 10.000 habitantes.

El Salvador.—Valle de Jiboa y volcán de San Vicente

Cabañas, limitado al N. por el departamento de Chalatenango y la República de Honduras; al E. por el departamento de San Miguel; al S. por el de San Vicente, y al O. por el de Cuscatlán. Su cabecera es Sensuntepeque, con 9.000 habitantes.

Usulután, cuyos límites son por el N. y el E. el departamento de San Miguel; por el S. el Pacífico, y por el O. el departamento de San Vicente. La cabecera es Usulután, con 6.000 habitantes.

San Miguel, confina al N. con Honduras; al E. con los departamentos de Morazán y la Unión; al S. con el Pacífico, y al O. con el departamento de Usulután. La cabecera es San Miguel, con 22.000 habitantes.

Morazán, limitado al N. por Honduras; al E por la misma República y el departamento de la Unión; al S. y al O. por el de San Miguel. La cabecera es Gotera, con 4.000 habitantes.

La Unión, confina por el N. y el E. con la República de Honduras; por el S. con el Golfo de Fonseca, y por el O. con los departamentos de San Miguel y Morazán. Su cabecera es San Carlos ó la Unión, con 3.000 habitantes.

La capital de la República es la ciudad de San Salvador, fundada por Jorge de Alvarado en 1528, en el lugar que hoy se llama Bermuda, y del cual se trasladó al que actualmente ocupa en 1538; se le dió ese nombre en memoria de la batalla que se libró contra los indios y que aseguró la dominación española en la provincia, el 6 de agosto de 1528, día de la Transfiguración del Señor. Está situada en un valle al S. E. del volcán de su nombre, á los 13° 43′ latitud N. y los 89° 9′ longitud O. de Greenwich, á 667 metros de altura sobre el nivel del mar. Tiene buenos edificios, entre los que merecen mencionarse la Catedral y varias iglesias, el Hospital de San Juan de Dios, el Teatro, la Universidad, el Instituto Nacional, el Cabildo municipal y un hermoso cementerio. El Palacio Nacional era un edificio espléndido de elegante arquitectura; pero fué incendiado en su totalidad el 20 de noviembre de 1889: hoy se trata de su reconstrucción.—Hay dos parques, el Central y el Parque Morazán, en el que se halla colocada una estátua de este ilustre centro americano. Las casas particulares son en su mayor parte de madera y algunas de bajareque, á consecuencia de los temblores á que está expuesta la ciudad, que ha sufrido 14 ruinas los años de 1539, 1575, 1586, 1594, 1656, 1659, 1707, 1719, 1792, 1806, 1815, 1838, 1854 y 1873. Cuando apareció el volcán de Ilopango, en enero de 1880, en cuatro meses hubo 600 temblores, pero aunque fuertes, no produjeron estragos de consideración.

Además de la capital y de las cabeceras de departamento, son también poblaciones notables de esta República las siguientes: *Opico*, con 6 000 habitantes; *Metapán*, con 9.800; *Atiquizaya*, con 6.400; *Izalco*, con 5.300; *Nahuizalco*, con 10.000; *Suchitoto*, con 5.800; *Chinameca*, con 7.000; *Cacaopera*, con 4.000; *Jucuapa*, con 3.800; *Estanzuelas*, con 3.700, y *Tecapa*, con 4.000 habitantes.

SECCION TERCERA

HONDURAS

Situación.—Esta República se extiende sobre el golfo de su nombre y tiene por límites al N. el Océano Atlántico; al E. el mismo y la República de Nicaragua; al S. la misma República, el Golfo de Fonseca y la República del Salvador, y al O. la de Guatemala. Está comprendida entre los 13° 10′ y los 16° latitud N. y los 83° 20′ y 89° 30′ longitud O. del meridiano de Greenwich. Su extensión territorial es de 40.000 millas geográficas cuadradas, y su población de 400.000 habitantes.

Aspecto físico.—Como el de todo Centro-América es variado é interesante: cortan el país los montes guatemaltecos prolongados al través de toda la región centroamericana; de la cordillera se destacan varios ramales divergentes que forman fértiles y espaciosos valles, regados por grandes y pequeños ríos. Abundan en las montañas las selvas y los bosques, ostentando el vigor y la magnificencia de una vegetación incomparable.

Clima.—El clima de Honduras es tan variado como su topografía: las costas son muy cálidas; los valles del interior gozan de una temperatura deliciosa; las llanuras altas son muy frescas.

Montañas.—Honduras es de todas las secciones de la América Central la más montuosa. La gran cordillera de los Andes que cruza esta República bajo diferentes denominaciones. del N. O al S. O. y como á 60 millas del Pacífico, forma una especie de muralla natural, aunque bastante cortada por los grandes valles y ríos que la atraviesan en diferentes direcciones.—Las montañas del *Merendón*, *Espíritu Santo* y *Omoa*, al S. E. de la sierra de Copán, forman una continuada sucesión de cadenas, corriendo con sus varios ramales en diversas direcciones y alcanzando una elevación de más de 8.000 pies en las montañas de Omoa: sirven de línea divisoria entre Hon-

duras y Guatemala.—Las de *Selaque* constituyen un nudo ó masa de montañas en el S. E., formando el hermoso valle de Sensenti. La mayor altura de estas montañas, uno de los principales centros de elevación de la República, es de 10.000 pies.—Las de *Montecillos*, ramal de la cordillera, se desprende de ésta con dirección al N., formando sus varios brazos el encerrado valle donde se encuentra el lago de Yojoa ó Taulabé.—Las de *Comayagua* y *Lepaterique*, que toman las primeras hacia el N., y las segundas hacia el S., formando un grupo de altas montañas que rodean por la parte del E. el gran plano

Honduras.—Llano de Comayagua

de Comayagua. Estas montañas corren de N. á S. en un espacio como de 80 millas y su punto más culminante se halla en las montañas del *Hule*.—Las de *Misoco* se extienden hacia el N. E., prolongándose sus diversos ramales los unos hacia el N. y los otros hacia el S.: los primeros toman el nombre de montañas de *Sulaco* y están colocadas casi en el centro de la República. Continuan enseguida con la denominación de montañas de *Pijol* y van á morir al Atlántico en los elevados picos de *Congrehoy*. Las de la parte meridional se conocen con el nombre de montañas de *Chile*.—Las sierras de *San Marcos*, de *Macuelizo* y de *Colón* forman la línea divisoria entre Honduras y Nicaragua.

Volcanes.—Aunque existen algunos, como en las otras Repúblicas, no tienen ninguna importancia.

Ríos.—Son muchos y algunos navegables por embarcacio

nes pequeñas. Los principales son:—El *Chamelecón*, que nace en las montañas del Merendón, cerca del pueblo de San Andrés.—El *Ulúa*, que riega el fértil y extenso plano de Sula. Es el río más ancho de Honduras y riega casi una tercera parte

Honduras.—Cortes de Caoba en el rio Ulúa.

de su territorio.—El *Aguán*, que tiene su origen en las montañas de Sulaco y desemboca cerca de Trujillo. Su curso es de 120 millas.—El *Tinto* ó *Negro*, nace al N. del lugar denominado *Portal del Infierno* y desemboca en la laguna de Cuba: corre 130 millas.—El *Patuca*, que nace en el centro del departamento de Olancho, cerca de Juticalpa.—El *Wanks* ó *Segovia*, que casi en todo su curso sirve de línea divisoria entre Honduras y Nicaragua. Es uno de los ríos de mayor extensión en Centro-América, pues su curso pasa de 350 millas: nace en las montañas de Segovia en el extremo N. O. de Nicaragua y desemboca en el Atlántico por el cabo de Gracias á Dios. Todos los ríos mencionados desembocan también en el Atlántico.—Los que se dirigen al Pacífico desaguando en la bahía de Fonseca son:—El *Choluteca*, que nace en las montañas de Lepaterique y corre 150 millas.—El *Nacaome*, que tiene su origen en las mismas montañas: es de poca extensión, pero muy caudaloso.—El *Goascorán*, nace entre las colinas que están á la cabeza del plano de Comayagua y sirve de línea divisoria entre esta República y la del Salvador. Su curso es de 80 millas.

Lit. Pujadas, Barcelona.

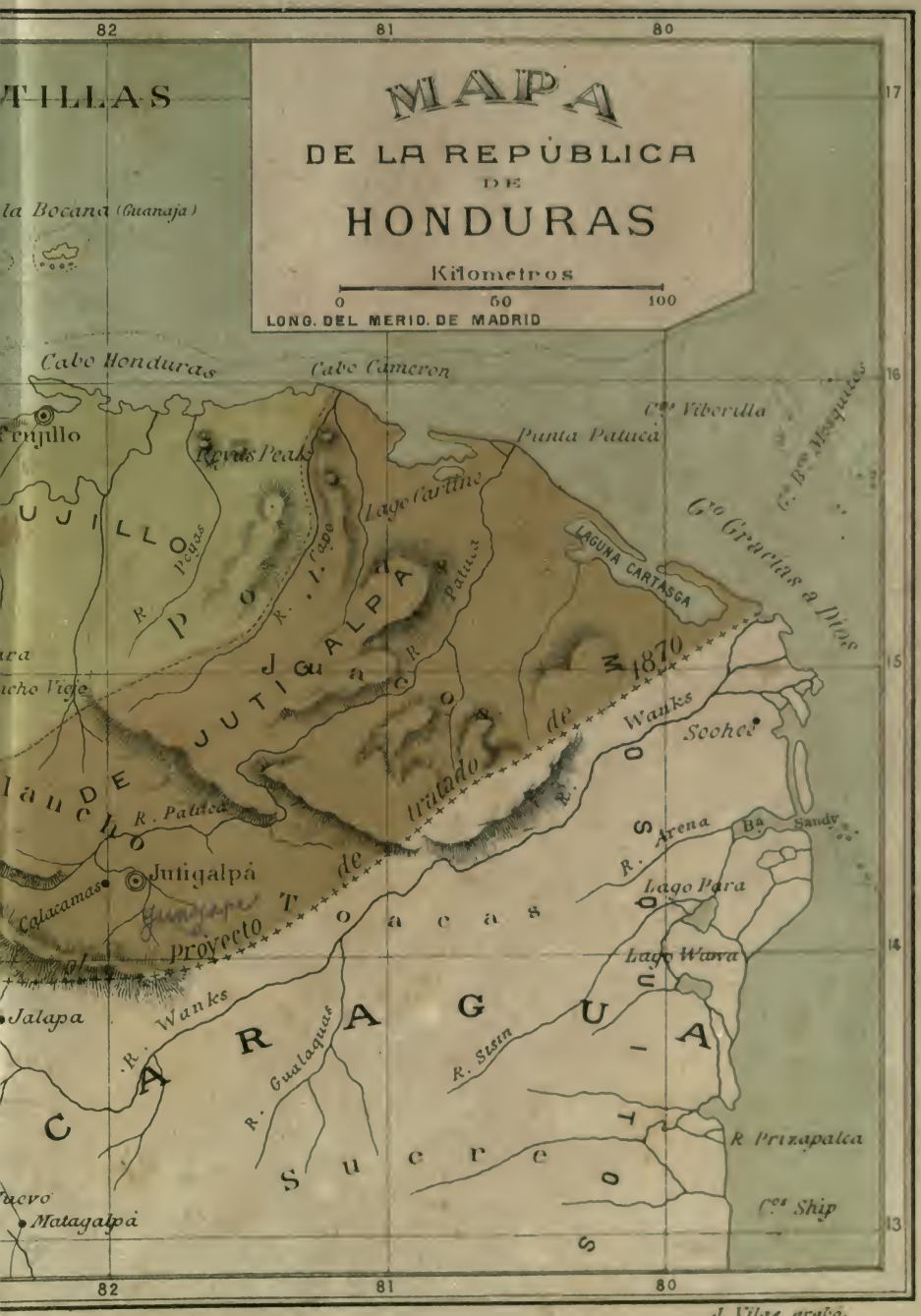
MAPA
DE LA REPÚBLICA
DE
HONDURAS
Kilometros
0
50
100
LONG. DEL MERID. DE MADRID
82
81
80
17
16
15
14
13
la Bocana (Guanaja)
Cabo Honduras
Cabo Cameron
Punta Patuca
Lago Caratasca
LAGUNA CARTASCA
Gto Gracias a Dios
Trujillo
Devils Peak
Lago Yarline
R. Patuca
R. Wanks
Sochea
Arena
Sandy
Lago Para
Lago Wara
Jutigalpa
Colacamas
Proyecto de tratado de 1870
Jalapa
R. Guataquat
R. Sesin
R. Prinzapalca
Cº Ship
Matagalpa
CARAGUA
Sucre
J. Vilas grabó.

Lagos.—Los lagos más notables de Honduras son: El *Yojoa* ó *Taulabé*, el más importante de Honduras, situado en el centro de un hermoso valle rodeado de altas montañas. Tiene 42 millas de largo por 12 en su mayor anchura.—El *Caratasca* ó *Cartago*, situado sobre el Atlántico, en la parte N. E. de la República. Tiene 16 millas de largo por 12 de ancho.—El de *Criba* ó laguna de *Río-negro*, con varias islas. Está situado en el cabo *Camarón* y tiene 15 millas de largo por 7 de ancho.—El de *Brewers* ó *Brus*, al O. E. de la punta Patook, tiene 18 millas de largo y 8 de ancho.

Llama extraordinariamente la atención de los naturalistas una fuente que existe cerca del pueblo de la Virtud en el departamento de Gracias: es conocida con el nombre de *Fuente de sangre*, porque el líquido que de ella brota, no sólo tiene el color, sino la apariencia y caracteres de la sangre humana. Es un fenómeno digno de análisis, del cual se ocupan los sabios, y que ha servido de tema á interesantes discusiones.

Islas.—Hay en esta República varias islas, situadas unas en el Atlántico y otras en el Pacífico. Las del Atlántico se conocen con el nombre de «Islas de la Bahía» y son las de *Roatán*, *la Guanaja*, *Utila*, *Barbéreto*, *Elena* y *Morat*. La isla de Roatán, la mayor de todas, tiene 30 millas de largo de N. E. á S. O. y 9 de ancho: es la llave del golfo de Honduras y un centro activo de comercio; tiene un puerto con excelente anclaje y tierra feraz, propia para la siembra de toda clase de frutos tropicales.—La Guanaja es la primera tierra centro-americana que descubrió Colón en su 4.º viaje, á la que dió el nombre de *Isla de Pinos*, por la abundancia que hay en ella de esos árboles.—Las islas del Pacífico son las de *Zacate grande*, *Tigre*, *Güegüensí* y *Exposición*. La mayor es la de Zacate-grande y la más importante la del Tigre, por hallarse en ella el puerto de Amapala.

Puertos.—Los puertos de Honduras en el Atlántico son: *Puerto Caballos* ó *Puerto Cortés*, *Omoa*, *Trujillo*, *Triunfo de la Cruz*, *Caratasca* y *Puerto Sal*.

Puerto Caballos fué un lugar escogido por Hernán Cortés para depósito central de Nueva España. Por más de 200 años fué el puerto principal de la costa del N.; pero las continuas irrupciones de los filibusteros obligaron á los españoles á trasladarse á Omoa, lugar que se prestaba á la defensa y donde

construyeron el magnífico fuerte de San Fernando, que hoy se conoce con el nombre de *Castillo de Omoa*. Puerto Caballos tiene una magnífica bahía de 9 millas de circunferencia.

Omoa, aunque pequeño, es un puerto seguro, defendido por la fortaleza de que se ha hablado: por él se hace algún comercio, aunque en pequeña escala.

Trujillo está situado sobre la costa occidental de una magnífica bahía formada por la Punta de Castilla.

Honduras.—Puerto de Amapala.

Los puertos de Honduras en el Pacífico son: *Amapala*, en la playa N. de la isla del Tigre; *La Brea*, al N. del Golfo de Fonseca, frente á la isla de Zacate grande, y *Tela*, en el departamento de Colón. El más importante es el de Amapala.

Ferrocarriles.—Se está construyendo uno interoceánico que parte de Puerto Cortés pasando por la capital: la parte que se halla en servicio tiene 19 leguas.

Telégrafos.—Todos los pueblos de la República se comunican entre sí y con la capital por medio del telégrafo, así como con los otros Estados de Centro-América.

Gobierno.—El Gobierno de Honduras es republicano democrático representativo, y se divide en tres Poderes: Legislativo, Ejecutivo y Judicial.

El Poder Legislativo lo ejerce el Congreso de Diputados,

compuesto de 39 Representantes, de los que corresponden 3 á cada departamento.

El Poder Ejecutivo reside en el Presidente de la República, elegido popularmente por un período de 4 años, pudiendo ser reelecto: tiene el número de Secretarios de Estado que exije el buen servicio. En cada departamento hay un Gobernador.

Honduras.—Plaza de Tegucigalpa.

El Poder Judicial lo ejerce la Alta Corte de Justicia, que reside en la capital; dos Salas de 2.ª instancia, que tienen su asiento una en la capital y la otra en Comayagua; y los Jueces de 1.ª instancia, de los cuales hay uno en cada departamento.

No hay religión oficial: la Constitución garantiza la más completa libertad de cultos.

Ejército.—Las milicias de la República se componen de 20.000 hombres y el ejército permanente de 3.000.

Instruccion pública.—El Presidente Bográn, uno de los Gobernantes más ilustrados y activos que ha tenido aquella sección de Centro-América, se esforzó por mejorar cuanto fué posible este importante ramo de la administración pública: hizo venir de España un gran número de profesores competentes que se pusieron al frente de los establecimientos de

enseñanza. Hay una Universidad, un Instituto y varios colegios de segunda enseñanza, y muchas escuelas primarias en los pueblos principales de la República.

Agricultura.—La agricultura es muy limitada: se cultiva añil, tabaco y café en poca cantidad, y los frutos de primera necesidad para el consumo interior.

Honduras es de las secciones de Centro-América una de las más ricas en minerales, tanto por su abundancia como por su calidad.—Hay minas de oro, plata, cobre, hierro, zinc, antimonio, carbón y ópalos.



Honduras.—Paseo de Guaserique, en Tegucigalpa.

Comercio.—El de exportación se reduce á las barras de oro y plata, añil, tabaco, zarzaparrilla, café, caucho, cueros, quesos y ganado: la importación consiste en los efectos extranjeros necesarios para el uso de los habitantes. Ultimamente se ha establecido un activo comercio de frutas del país con algunos Estados de Norte América.

Industria.—Consiste en la elaboración del añil, quesos de muy buena calidad, especialmente los llamados de Morolica; mantequilla, puros y sombreros de palma. Pero en lo que consiste la ocupación de la mayor parte de los hondurenses y la principal riqueza del país, es en la crianza de ganados.

División administrativa.—La República de Honduras se di-

vide en 17 departamentos, que con sus respectivas cabeceras, son los siguientes:

Tegucigalpa. . . .	*cabecera*	Tegucigalpa.
El Paraíso	»	Yuscarán.
Choluteca.. . . .	»	Choluteca.
Comayagua. . . .	»	Comayagua.
La Paz..	»	La Paz.
Intibucá.	»	La Esperanza.
Gracias.	»	Gracias.
Copán.	»	Santa Rosa.
Santa Bárbara. . .	»	Santa Bárbara.
Yoro.	»	Yoro.
Islas de la Bahía. .	»	Coxen Hole (Roatán).
Colón.	»	Trujillo.
Olancho.	»	Juticalpa.

La capital de la República es Tegucigalpa, ciudad de 12.600 habitantes, situada sobre la margen derecha del río de Choluteca y rodeada de montañas. Es una ciudad bien construída, con calles empedradas, seis iglesias, siendo la parroquial la que ocupa el primer lugar en la República despues de la catedral de Comayagua; una Universidad fundada en 1849 por el Presidente don Juan Lindo, y un hermoso puente de 10 arcos sobre el río, que la une á la Villa de Concepción.

Son también poblaciones importantes de Honduras:—*Comayagua*, antigua capital, fundada de orden de Alvarado por el capitán Alfonso de Cáceres en 1540. Se halla situada en el valle de su nombre á los 14° 28′ lat. N. y los 87° 39′ long. O. de Greenwich, casi en línea recta de las bocas del Ulúa y Goascorán, á 2.800 pies sobre el nivel del mar, con 5.000 habitantes. Posee la más antigua Universidad de Centro-América, fundada por el gobierno español en 1678. El edificio más notable es su grande y elegante catedral. En el llano de Comayagua existen diversas ruinas de pueblos anteriores á la conquista, entre las cuales llaman especialmente la atención las de Calamuya, Jamalteca, Chapuluca y Tanampúa.—*Gracias*, fundada por el capitán Gabriel de Rojas el año de 1530 y aumentada considerablemente por Gonzalo de Alvarado

en 1536.—*Juticalpa*, cabecera del departamento de Olancho, célebre por su río de *Guayape* y otros que arrastran una cantidad prodigiosa de arenas de oro de superior calidad.—*Yoro*, cabecera del departamento del mismo nombre, atravesado

Honduras.—Iglesia parroquial de Tegucigalpa.

por los montes de Sulaco, que encierran ricas minas de oro y plata.—*Santa Rosa*, donde se cosecha el mejor tabaco de Honduras; y por último, los pueblos de *Curarén* y *Texiguat*, de donde sacaba el General Morazán sus más intrépidos soldados.

ESTABLECIMIENTO DE BELICE

La colonia inglesa de Belice debe su origen al derecho que tienen los ingleses de cortar los bosques de campeche y caoba en la costa oriental del Yucatán en el Golfo de Honduras. Confina al N. con el Estado mejicano de Yucatán; al E. con el Golfo de Honduras; al S. con el mismo golfo y Guatemala, y al O. con Guatemala. Se calcula su superficie en 22 000 kilómetros cuadrados y su población en 30 000 habitantes.

Honduras.—Puente principal de Tegucigalpa

Las costas de la colonia son bajas y de difícil acceso; el interior está cubierto de inmensos bosques vírgenes y de pantanos; la principal corriente de agua es el *Mopán* ó la *Baliza*, susceptible de ser remontada hasta unos 300 kilómetros de su desembocadura.

La cabecera de la colonia es Belice, situada en la desembocadura del río de su nombre: esta pequeña ciudad, cuya población es de 6.000 habitantes, con un buen puerto, es centro de todo el comercio interior de la colonia —*Colsonport*, en una de las pequeñas islas que hay en la vecindad de la costa, y *Douglas*, más al Norte, son establecimientos notables. El fuerte George defiende la colonia, que expide anualmente á la

metrópoli valor de 5 millones en añil y madera de campeche y caoba.

La colonia de Belice está administrada por un superintendente nombrado por la corona de Inglaterra y un Consejo colonial compuesto de siete miembros: depende del gobierno militar de Jamaica.

La religión es la protestante, pero hay libertad de cultos.

El comercio es activo: se verifica principalmente con los Estados Unidos, Méjico, Guatemala, Honduras é Inglaterra: se importa toda clase de mercaderías inglesas y se exporta añil, zarzaparrilla, caucho y maderas.

SECCIÓN CUARTA

NICARAGUA

Situación.—Esta República está comprendida entre los 10º 41′ latitud N. y los 83º 15′ y 87º 40′ longitud O. de Greenwich, tiene por límites al N. la República de Honduras; al Este el Océano Atlántico ó mar Caribe; al S. la República de Costa Rica; y al O. el Pacífico. Su superficie es próximamente de 400.000 millas geográficas cuadradas: su mayor extensión es de 150 millas de largo y su mayor anchura casi igual. Tiene una población de 300.000 habitantes.—Este país fué descubierto por Colón, quien puso el nombre de *Gracias á Dios* al cabo que avistó desde Mosquitia. El nombre de Nicaragua procede del de un cacique indio, *Nicarao*, nombre que se dió primero al lago y después á todo el territorio.

Aspecto físico.—El aspecto del país, cubierto de bosques y volcanes, es maravilloso. Ninguno en el mundo ofrece quizás un cúmulo mayor de bellezas naturales. Los grandes lagos de Managua y Nicaragua, el río de San Juan, las magníficas bahías de Salinas y el Realejo, la extensa llanura de León y su

84
83
82
81
80
15
14
13
12
C. Honduras
Bahia de Trujillo
TRUJILLO
C. Cameron
R. Limos
R. Paca
Plasco
Lo Brewer
Lo de Caratasca
R. Payra
R. Negro
R. Romen
Cabo Gracias a Dios
HONDURAS
ATLÁNTICO
R. Segual
R. Sisco
R. Mengual
Ms. Misoco
Parck
Parco
COMAYAGUA
Ms. Lepateriqui
TUTICALPA
Jurisdiccion de los Ruidates
Rio Coco
Wanks
R. Belencona
CIVILIZADOS
R. Huesco
R. Chaluteca
TEGUCIGALPA
Jinto
REPÚBLICA DE
Chaluteca
Ms. Pie
Cordillera de Dipilto
DEPARTAMENTO DE SEGOVIA
R. Wawa
EL SALVADOR
Nacaome
Dipilto
Ciudad Antigua
Jalapa
Ocaro
OCOTAL
Macuelizo
Horonte
Telpaneca
Toldalpa
Telpaneca
Montañas de Yoluca
LAUNION
AMAPALA
CHOLUTECA
S. Marco
Yalaguina
Pueblo Nuevo
Candega
Golfo de Fonseca
Pta. Rosario
Amarillo
Villanueva
Estelí
Jinotega
MATAGALPA
DEPARTAMENTO DE MATAGALPA
TRIBUS DE ABORIGENES
R. Toongla
R. Woonta
R. Walpola
R. Prinzawala
Walpa
Awallara

MAPA
DE LA REPÚBLICA
DE
NICARAGUA
KILOMETROS
LONG DEL MERID DE MADRID
DEPARTAMENTO DE LEON
LEON
CHINANDEGA
DEPARTAMENTO DE GRANADA
MANAGUA
GRANADA
MASAYA
RIVAS
DEPARTAMENTO DE RIVAS
DEPARTAMENTO DE CHONTALES
DEPARTAMENTO DE SOLOLAYA
DEPARTAMENTO DE BLUEFIELDS
BLEWFIELDS
Lago de Nicaragua
Lago de Managua
Cordillera de Dariena
Montañas de Amapala
Cordillera de Chontales
Cordillera de Matagalpa
Cordillera de Segovia
Cordillera de Solola
Cordillera de Nicoya
GUANACASTE
NICOYA
LIBERIA
REPUBLICA DE COSTA-RICA
SAN JOSE
CARTAGO
HEREDIA
ALAJUELA
S. JUAN DEL NORTE
GREYTOWN
Punta Alico
Boca de Tuara
Boca del Colorado
Boca del Tortuguero
Lit Papeles Barcelona
J. Soler. Grabo

dilatada cadena de volcanes hacen esta región verdaderamente encantadora.

Clima.—El clima de Nicaragua es tropical; pero modificado por la ausencia de montañas en la parte del Atlántico, y por la extensión de los lagos del Oeste. La costa del Atlántico es ardiente; la del Pacífico es húmeda y malsana. En varios sitios del interior se disfruta de una temperatura fresca, pero nunca fría.

Montañas,—Las principales son las de *Dipilto, San Francisco. Yeluca, Huapi, Siguatepe, Quimichapa* y *Yotaina.* La cordillera de Dipilto, en toda su extensión, sirve de división entre Honduras y Nicaragua. El punto más elevado de esta cordillera es el *Totecaciente.*

Volcanes.—Son numerosos, siendo los más notables los siguientes:

Madera..	4.190	pies.
Ometepe.	5.350	»
Mombacho.	4.550	»
Masaya..	3.000	»
Momotombo.	6.120	»
Momotombito, al pie del anterior.		
Asosoca.		
Las Pilas.	3.895	»
Telica.	4 190	»
Santa Clara.		
El Viejo.	6.266	»
Chonco.		
Cosigüina..	3 835	»

La erupción del volcán de Cosigüina el 30 de enero de 1835 fué espantosa; las cenizas se extendieron en un círculo de más de 1.500 millas de diámetro y ocultaron el sol en toda la República y en la del Salvador por espacio de tres días: los bramidos y detonaciones del volcán se oyeron hasta en Oajaca (Méjico).

Ríos.—Son muchos, pero los principales son cuatro. á saber:

El *Coco* ó *Segovia*, cuyo curso del O. al N. E. es de más de 300 millas; recibe pequeños tributarios y desemboca en el Atlántico, en el cabo de Gracias á Dios.

El *Grande* ó de *Matagalpa*, nace en la sierra de Guangualí y siguiendo su curso al S. O. pasa cerca del lago de Managua, donde tuerce hacia el E. siguiendo esta dirección hasta su entrada en el Atlántico por la barra de su nombre, á la que Colón dió el nombre de *Barra del desastre*, por haber perdido en ella un bote y varios hombres. Su curso es de 230 millas.

Nicaragua.—Volcán de Momotombo.

El *Mico*, nombre que toma de su fuente; ó *Blewfields*, nombre de su embocadura· nace cerca del pueblo de la Libertad en los Chontales, y con un curso corto de O. á E., entra en el Atlántico.

El *San Juan*, el más importante de Centro-América, sale de la parte S. E. del lago de Nicaragua, recibe muchos tributarios y desemboca en el Atlántico por medio de las Bocas del Toro y Colorado, y el brazo de los Patillos que rodea á San Juan del Norte ó Greytown. Tiene 120 millas de largo y es navegable.

En el Pacífico desaguan el río *Negro*, el *Polrón*, el *San Joaquín*, la *Flor* y otros pequeños.

Lagos.—Los lagos de esta República son importantísimos: el *Managua*, antiguamente llamado Xolotlán, tiene 38 millas de largo y 16 en su mayor anchura; está á 180 pies sobre el nivel del Pacífico; recibe muchas corrientes y encierra algunas islas. El *Nicaragua*, á 130 pies de elevación, mide 96 millas de

Nicaruaga —Gran lago y volcán de Ometepe.

largo y hasta 40 de anchura, con una superficie de 2 000 millas cuadradas; tiene corrientes débiles sin dirección fija; recibe más de 40 ríos, entre ellos el *Tipitapa*, que viene de Managua. Los principales puertos del lago de Nicaragua son los de Granada, San Jorge, la Virgen, San Carlos, San Miguelito, San Ubaldo y los Cocos.—Hay varias islas, de las que las más notables son: la de *Ometepe*, base común de los volcanes Madera y Ometepe, tiene 12 millas de N. O. á S. E. y contiene dos poblaciones que son *Pueblo Grande de Alta Gracia* y *Moyagalpa*. La isla *Zapatera* tiene 5 millas, es peñascosa y desierta; pero las ruinas que conserva demuestran que estuvo habitada en otros tiempos.—Están además la laguna de *Gracias á Dios*,

la de *Cookalaya*, la de *Wounta*, la de *Blewfields*, la de *Las Perlas* y otras pequeñas é insignificantes.

Puertos.—Los puertos de Nicaragua son: el de *Corinto*, en el departamento de Chinandega; el de *San Juan del Sur*, en el departamento de Rivas; los de *Brito* y *Nacascolo*, entre San Juan del Sur y la punta de Casores; el de *San Juan del Norte* ó *Greytown*, en la desembocadura del río San Juan; y el del *Cabo de Gracias á Dios*.



Nicaragua.—Puerto de Corinto.

Islas.—Pertenecen á la jurisdicción de Nicaragua varias islas, siendo las principales en el Atlántico las de *San Andrés*, *Vieja Providencia* y *Alburquerque*, á 120 millas de la embocadura del río Wounta; las islas *del Maíz* (Little corn y Great corn), y el archipiélago de las *Perlas*, compuesto como de 30 islas, de las que las principales son Marrión, Water-Kay, Tangweera, Coontee y Seal. En el Pacífico están las islas de *Aserradores* y *Cordón*.

Ferrocarriles.—Está concluída la línea que une el lago de Nicaragua con el Pacífico, pasando por Corinto, Chinandega y León. Mide 143 kilómetros.

Telégrafos.—Hay varias líneas telegráficas que unen entre sí á algunos pueblos, y se trata de construir otras: la principal

es la que va de San Juan del Sur á Corinto. Todo el alambre extendido hasta hoy mide 2.400 kilómetros.

Gobierno.—Es republicano, democrático, representativo, dividido en tres Poderes: Legislativo, Ejecutivo y Judicial.

El Poder Legislativo lo ejerce el Congreso, compuesto de dos Cámaras, la de Senadores y la de Diputados. Se reune cada dos años el 1.º de enero y sus sesiones duran tres meses, pudiendo ser prorrogadas por un mes más.

El Poder Ejecutivo reside en el Presidente de la República, elegido por 4 años: tiene cuatro Ministros. En falta del Presidente se hace cargo del Poder uno de los Senadores, designado por el Congreso. En cada departamento hay un Prefecto.

El Poder Judicial lo ejerce la Corte Suprema dividida en dos secciones y los Jueces de primera instancia.

La elección de Presidente y Diputados se efectúa por Juntas populares, y la de Senadores por Juntas deparmentales.

La religión de la República es la católica apostólica romana, protegida por el Gobierno.

Ejército.—Todos los nicaragüenses de 18 á 55 años son soldados. En tiempo de paz presta el servicio un cuerpo permanente de 1.000 hombres.

Instrucción pública.—Es atendida con esmero, y se han hecho en este sentido algunos adelantos. La enseñanza profesional de Derecho y Medicina se da en las Universidades de León y Granada: la segunda enseñanza en los Institutos Nacionales establecidos en las mismas ciudades; y la enseñanza primaria en gran número de escuelas que existen en toda la República.—Hay también algunos establecimientos privados.

Agricultura.—Se cultiva maíz, arroz, fríjol, plátanos, café, cacao, caña de azúcar, añil, hule, tabaco y exquisitas frutas. En los bosques se producen magníficas maderas, como el cedro, madre de cacao, caoba, guayacán, granadillo y otras muchas; palos de tinte, como el de Nicaragua, impropiamente llamado por algunos palo de campeche; mora, sándalo, etc., y plantas medicinales, como copalchí, copaiba, liquidámbar, quina, guaco, cedrón, tamarindo, cañafístola, etc.

Hay en Nicaragua varias minas de oro, plata, cobre, yeso, cal, alumbre, salitre, azufre, zinc, plomo y azogue.

Comercio.—El comercio exterior se verifica principalmente con los Estados Unidos, Alemania, España, Francia, Ingla-

terra é Italia: consiste en la importación de las manufacturas de esos países y en la exportación de cacao, café, azúcar, tabaco, palos de tinte, cuero, hule, oro y plata en barras y otros muchos productos. El comercio interior es bastante activo.

Industria.—Consiste en la crianza de ganado, de que hay muchas haciendas en todo el país, en la fabricación de quesos, azúcar, añil, sombreros, jarcia, tejidos de algodón, etc., y en el laboreo de minas y extracción de maderas.

División administrativa.—La República se divide en 9 departamentos, á saber:

Managua.	*cabecera*	Managua.
Masaya.	»	Masaya.
Granada.	»	Granada.
León.	»	León.
Rivas..	»	Rivas.
Chinandega. . . .	»	Chinandega.
Chontales.	»	Juigalpa.
Matagalpa.	»	Matagalpa.
Nuevo Segovia. . .	»	Ocotal.

Nicaragua.—Catedral de León.

La capital de la República es la ciudad de Managua, ciudad pintoresca, situada á orillas del lago de su nombre, á los 12°

7′ latitud N. y los 86° 12′ longitud O., con 220 pies de elevación sobre el nivel del mar. Tiene 17.000 habitantes. Sus principales edificios son el Palacio del Gobierno, el cuartel y la iglesia. En los alrededores de la ciudad, que son de muy agradable aspecto, existen las graciosas lagunillas de Tiscapa, Najapa y Asososca, y más de 100 fincas de café.

Nicaragua.—Iglesia de Granada.

La ciudad más importante de Nicaragua es *León*, antigua capital, fundada por Francisco Fernández de Córdova en 1523. Está situada á los 13° 25′ latitud N. y los 86° 57′ longitud O., á una altura de 200 pies sobre el nivel del mar, y tiene más de 30.000 habitantes. Es cuna del ilustre jurisconsulto don Miguel Larreinaga. Su edificio más notable es la Catedral, que ocupa una área de 10.000 varas cuadradas, fué comenzada

en 1776 y concluída en 1780. Los otros edificios de alguna importancia son el antiguo Palacio del Gobierno, el Palacio Episcopal, la Universidad y los templos del Calvario y la Merced.

Son también ciudades importantes de esta República:—*Granada*, con 22.000 habitantes, situada á orillas del gran lago, á los 11° 56′ latitud N. y 85° 51′ longitud O. Está á una legua de distancia del volcán de Mombacho: fué fundada por Francisco Fernández de Córdova en 1523, é incendiada por el filibustero Walker en 1857; pero pronto recobró su antigua importancia, á consecuencia de su privilegiada posición. Su edificio principal es la iglesia de la Merced.—*Rivas*, la antigua ciudad india de Nicarao, con 10.000 habitantes. Es célebre por haber sido el último baluarte de Walker, donde capituló el 1.° de Mayo de 1857. Tiene un puerto sobre el lago, que es el de San Jorge.—*Chinandega*, con 8.000 habitantes, antigua ciudad india de mucha importancia; pero desde que se cerró el puerto del Realejo para trasladarlo á Corinto, decayó considerablemente. Sus alrededores son muy pintorescos.—*Matagalpa*, con 8.000 habitantes, situada á poca distancia del punto en donde nace el río Grande.—*Ocotal*, sobre las márgenes del río Telpaneca, con 10.000 habitantes, fundada por Francisco Fernández de Córdova en 1524; y *América*, fundada en 1.° de enero de 1890, por la Compañía constructora del Canal interoceánico, empresa grandiosa que ha comenzado a realizarse, y que hará de Nicaragua dentro de poco tiempo, uno de los países más ricos y privilegiados del mundo.

RESERVA MOSQUITA

Al E. de la República de Nicaragua, entre la embocadura del río Hueso por el N. y la del río Rama por el S., se extiende una faja de terreno habitada por una tribu de indios salvajes denominados *Mosquitos*, sobre los cuales pretende el Gobierno de Inglaterra ejercer el derecho de protección, considerando la comarca como una nación independiente

Ocupa una superficie de 7.800 millas cuadradas y tiene algo más de 30.000 habitantes.

La capital de esta comarca es Blewfields, con 3.500 habi-

Lit. Pujadas, Barcelona.

J. Vilds grabó.

tantes. Hay otros pueblos pequeños en los que existen misiones protestantes.

Los indios están gobernados por un rey ó cacique que tiene su residencia en Las Perlas.

SECCION QUINTA

COSTA RICA

Situación.—Esta República, la más meridional de Centro-América, tiene por límites al N. Nicaragua; al E. el mar Caribe; al S. E. Colombia; al S. y al O. el Pacífico. Está comprendida entre los 8° y 11° 16′ lat. N., y los 81° 40′ y 85° 40′ long. O. de Greenwich: su superficie es de 21.000 millas cuadradas, y sus habitantes, según el censo levantado el 31 de diciembre de 1888, ascienden á 205.722, sin contar los indios bravos establecidos hacia la costa del mar de las Antillas.

Aspecto físico.—El aspecto físico del país es risueño y animado en el interior, donde se halla agrupada la población; pero las costas de ambos mares están casi desiertas. El país es montañoso y fértil, con 300 kilómetros de costa sobre el Atlántico, y más de 500 sobre el Pacífico.

Clima.—El clima es húmedo en lo general: cálido y sano en la costa del Pacífico; ardiente y enfermizo en la del Atlántico, y templado en las mesetas centrales. Tanto en las mesas del centro como en las costas del Pacífico, la estación de las lluvias dura 7 y 8 meses, desde abril hasta noviembre ó diciembre; pero en la costa del Atlántico el orden se invierte enteramente, pues sólo llueve cuatro meses al año, desde noviembre ó diciembre hasta febrero ó marzo.

Montañas.—Estas son la cordillera de los Andes y las mon-

tañas de *Dota*. La primera cruza la República de N. O. á S. E., dividiendo el territorio en dos partes casi iguales y formando grandes y deliciosos valles y mesetas. Las montañas de Dota, que comienzan cerca del volcán de la Herradura, corren también de N. O. á S. O., casi paralelas á la cadena principal y terminan cerca del pico de Chiriquí en la frontera de Colombia.

Costa Rica.—Volcàn de Orosí.

Volcanes.—Son los siguientes:

Rávalo.	7.012 pies.
Blanco.	10.200 »
Chirripó.	10.000 »
Turrialba.	11.350 »
Irazú ó Cartago.	11.500 »
Barba.	8.700 »
Los Votos.	8.895 »
Orosí..	5.200 »
Miravalles..	8.800 »
La Vieja.	8.800 »
Herradura..	2.388 »
Chiriquí.	

Los cuatro primeros forman una línea casi paralela al litoral del Atlántico: los tres siguientes atraviesan de E. á O. la línea central, dominándose desde la cumbre del Irazú ambos océa-

nos: los volcanes Orosí, Miravalles y la vieja se levantan en un ramal de la gran cordillera, que va á morir al lago de Nicaragua: el de la Herradura, situado sobre la costa del Pacífico, forma con el cabo Blanco la entrada del golfo de Nicoya.

Ríos.—Los que desembocan en el Atlántico son: el *Escudo de Veraguas*, *Estrella*, *Talamanca*, *Tiliri*, *Dorado*, *Bananos*, *Matina*, *Pacuare*, *Reventazón*, *Parismina*, *Tortuguero* y *San Juan*.—Los que desaguan en el Pacífico son: el río la *Flor*, el de la *Culebra*, *Alvarado*, *Tempisque* ó *Salto*, *Cañas*, *Barranca*. *Río-grande*, *Pirris*, *Terraba*, *Dulce*, *Vara*, *Guamanche* y *Chiriquí;* y los que llevan sus aguas al lago de Nicaragua son el *Zapoa*, el *Platanares* y el *Río-frío*.

El río San Juan tiene su origen en el lago de Nicaragua y sirve de línea divisoria entre Costa Rica y Nicaragua. Sus principales tributarios en Costa Rica son el *San Carlos* y el *Sarapiquí*, ambos navegables en gran parte de su curso.

El Escudo de Veraguas nace en territorio de Colombia y desagua en el Atlántico frente á la isla de su nombre.

Los ríos de Talamanca y la Estrella tienen su origen en la gran cordillera y desembocan en la bahía de las Bocas del Toro.

Los de la Flor, la Culebra y Alvarado desaguan en el golfo de Papagayos.

El Reventazón tiene su origen en las montañas del Ujarrás, es uno de los ríos caudalosos de Costa Rica y con un curso de 40 millas desemboca en el Atlántico, pasando al S. del volcán de Turrialba.

El río Tempisque ó Salto que nace cerca del volcán de la Vieja; el de las Cañas, el de la Barranca y el Grande, desembocan en el golfo de Nicoya. El río Grande es uno de los más importantes de Costa Rica; nace cerca del volcán de Barba, tiene innumerables tributarios aunque insignificantes y un curso de más de 60 millas: como á 30 millas de su desembocadura comienza á ser navegable.

El de Matina atraviesa el valle de su nombre, y á semejanza del Nilo, en Egipto, lo inunda periódicamente por espacio de algunas semanas.

El río Bananos sirve de límite entre Costa Rica y Colombia.

Lagos.—Los más notables son los de *Socorro*, *Surtidor* y *Barba* y la preciosa laguna de *Ochomogo*. Los tres primeros

están al pie de la rama central de la cordillera, del lado del Norte.

Islas.—Las principales son las de *Colón*, *San Cristobal*, *Bastimentos* y la *Popa* en el mar de las Antillas; y las de *Coco*. *Caño*, *San Lucas* y *Chira* en el Pacífico, las dos últimas en el golfo de Nicoya. La isla del Coco, con una circunferencia de 12 millas, está situada á los 50° 33′ lat. N. y los 86° 58′ longitud O.: es abundante en magnífica agua y en pescado, y su suelo es muy feraz. La del Caño está situada cerca del puerto de Mantas y al N. de Puerto-inglés. De todas ellas se extraen maderas de construcción.

Puertos.—En el Pacífico hay muchos, seguros y espaciosos, siendo los principales *Golfo Dulce*, *Puerto Inglés*, las *Mantas*. *Caldera*, *Puntarenas*, la *Culebra*, *Santa Elena* y *Salinas:* y en el Atlántico *Bocas del Toro*, *Limón* y *Matina*. De los puertos del Pacífico sólo Puntarenas está habilitado para el comercio exterior; y entre los del Atlántico, Puerto Limón.

Ferrocarriles.—Está en construcción y próximo á concluirse el que partiendo de Puerto Limón debe extenderse á las principales ciudades de la República.

Telégrafos.—Hay comunicación telegráfica entre todos los pueblos de la República. El alambre extendido mide 730.892 metros.

Gobierno.—El Gobierno de Costa Rica es republicano democrático representativo, dividido en tres Poderes: Legislativo, Ejecutivo y Judicial.

El Poder Legislativo lo ejerce un Congreso compuesto de Diputados elegidos popularmente, uno por cada distrito electoral y por un período de 6 años, renovándose por mitad cada 3 años.

El Poder Ejecutivo está en manos del Presidente de la República y sus Ministros. Es elegido popularmente por 4 años y no puede ser reelecto. En cada provincia hay un Gobernador, y en cada cantón un Jefe político.

El Poder Judicial lo ejerce una Corte de Justicia, cuyos miembros elige el congreso y duran en el ejercicio de sus funciones 6 años. Hay un Juez de 1.ª instancia y del crimen en cada una de las provincias y comarcas.

La religión es la católica apostólica romana: hay libertad de cultos.

Ejército.—Esta República cuenta con un ejército permanente de 1.000 hombres: en tiempo de guerra puede aumentarse hasta 20.000. La ley militar prusiana rige en el país: todos son soldados desde los 15 hasta los 40 años.

Instrucción Pública.—Está bien atendida y cada año son mayores los progresos que se obtienen en este importante ramo: los establecimientos principales de enseñanza son: la Universidad de Santo Tomás, en la capital, en la que se hacen varias carreras profesionales; el Instituto Nacional, la Escuela Normal y la Escuela Modelo, en la misma capital; el colegio de San Luis en Cartago; el de San Agustín en Heredia, y el Instituto municipal en Alajuela. Hay además muchas escuelas de enseñanza primaria en las provincias.

Agricultura.—Se produce café, azúcar, cacao, arroz, tabaco, papas, hule, plantas fibrosas, sebo vegetal, el árbol del pan, palma y algunos otros artículos de primera necesidad. El café se produce únicamente en las provincias de San José, Heredia, Alajuela y Cartago. El tabaco se cultiva en los llanos llamados «Los Cuadros», pero en muy pequeña escala por la escasez de brazos. La caña de azúcar crece bien en todas partes, pero hay muy pocas plantaciones, á consecuencia también de la falta de trabajadores. El cacao se produce en el valle de Matina, y es tan bueno como el de Soconusco. El hule se encuentra en abundancia en las montañas del N. y del S., y las plantas fibrosas en las costas. Hay buenas maderas, como cedro, caoba, guayacán, mangle, ronrón, guachipilín, encino, quiebrahacha, ébano y zopilote; palos de tinte, como brasil, achiote, mora y granadillo; y plantas medicinales, como copalchí, jengibre, cañafístola, tamarindo, linaza, zarzaparrilla, sangre de drago, copaiba, bálsamo y estoraque.

Hay minas de oro, plata, cobre, carbón, níquel, zinc, hierro, plomo, azufre y sal. Las minas de oro llamadas del Singal, las cuales se supone dieron origen al nombre de esta República por su riqueza, se encuentran en la frontera de Colombia; pero sólo se trabajan las de las montañas del Aguacate.

Comercio.—El comercio exterior es activo y se verifica por los dos puertos habilitados de la República: las relaciones comerciales de Costa Rica son principalmente con los Estados Unidos del Norte, Alemania, España, Francia é Inglaterra:

se importa toda clase de mercaderías de esas naciones, y se exportan los frutos naturales del país. El comercio interior es reducido, en razón de que la mayor parte de los habitantes son propietarios que se dedican á la exportación de sus productos.

Bancos.—El anglo-costarricense existe en la capital.

Industria.—La principal es la agrícola; pero hay también importantes talleres de fundición, ingenios de azúcar, fábricas de sombreros y ricas haciendas de ganado.

División administrativa.—La República de Costa Rica se divide en 5 provincias y 2 comarcas, como sigue:

Provincias.	Cabecera.	Población.
San José.	San José.	64.853 hab.
Alajuela.	Alajuela.	51.087 »
Cartago.	Cartago.	33.889 »
Heredia.	Heredia.	20.400 »
Guanacaste.	Liberia.	16.323 »
Puntarenas.	Puntarenas.	8.409 »
Limón.	Limón.	1.770 »

Costa Rica.—Vista general de San José.

Puntarenas y Limón son comarcas. Tanto éstas como las provincias están divididas en cantones del modo siguiente:

San José.—San José, Escasú, Desamparados, Puriscal, Aserrí y Mora.

Alajuela.—Alajuela, San Ramón, Grecia, Naranjo, Atenas, San Mateo y Palmares.

Cartago.—Cartago, Paraíso y la Unión.

Heredia.—Heredia, Barba, Santo Domingo, Santa Bárbara, y San Rafael.

Guanacaste.—Guanacaste, Nicoya, Santa Cruz, Bagaces y las Cañas.

Puntarenas.—Puntarenas, Esparta y Golfo Dulce.

Costa Rica.—Catedral de San José.

Limón.—Esta comarca sólo comprende el cantón de su nombre.

La capital de la República es la ciudad de San José, con cerca de 20.000 habitantes. Está situada á inmediaciones del volcán de Irazú, en un hermoso y fértil valle que forman las montañas de Dota al S. y las serranías de Barba al N.; entre los ríos Torres y María Aguilar: su clima es fresco, agradable y sano y tiene 4.500 pies de elevación sobre el nivel del mar: sus

calles, aunque angostas, están tiradas á cordel: sus casas de uno y dos pisos, con patios espaciosos, son bien construídas: el agua es abundante y buena: el alumbrado público es eléctrico. Los edificios más notables son: el Palacio de Gobierno, de sólida y elegante construcción; el Palacio presidencial; la casa de moneda; la Universidad; el Hospital, servido por hermanas de la Caridad; el Teatro; la Catedral y el Colegio Seminario.

Costa Rica.—Iglesia de San Nicolás en Cartago.

Las demás ciudades notables de la República son:—*Cartago*, antigua capital, que fué destruída casi completamente por los terremotos de 1790 y 1841, aunque en el día no quedan vestigios de su ruina. Se halla situada en un hermosísimo valle, al pie del volcán de Irazú, origen de su destrucción; y su clima es sano, frío y delicioso. Las calles son anchas, tiradas á cordel y la mayor parte de ellas bien empedradas; sus casas de un solo piso, de sólida construcción, con amplios patios y jardines. Sus edificios públicos son el cuartel, la casa municipal, la cárcel y las iglesias de San Francisco y la Virgen de los

Costa Rica.—Salida de San José á Cartago.

Ángeles. El comercio es bastante activo y la población se eleva á 12.000 habitantes. Esta ciudad es patria del célebre doctor Goicoechea; y en ella fué fusilado el General Morazán el 15 de septiembre de 1842.—*Alajuela*, situada al pie del volcán de Barba, con 11.000 habitantes. Es una de las ciudades más bonitas de Centro-América: sus calles son casi todas rectas, muchas de ellas empedradas y sus casas generalmente de un sólo

Costa Rica.—El palacio Municipal de Cartago.

piso. Sus edificios principales son la Iglesia parroquial, la casa municipal y el cuartel.—*Heredia*, situada en una loma de las faldas del volcán de Barba, con un clima templado y agradable: sus calles son desiguales, angostas y mal empedradas: sus edificios más notables son la Iglesia parroquial y la del Carmen, y el cuartel. Tiene 9.000 habitantes.—*Liberia*, cabecera de la provincia del Guanacaste, que también se llamó *Moracia*, en honor del ex-presidente de la República, General don Juan Rafael Mora, que tanto se distinguió por su empeño en la expulsión de los filibusteros de Nicaragua y que fué fusilado en Puntarenas por sus enemigos políticos el 30 de sep-

tiembre de 1860.—*Puntarenas*, primer puerto de Costa Rica y uno de los mejores de Centro-América, no sólo por su población y comercio, sino por su magnífica situación, resguardado de los vientos, en una lengua de tierra que forman el mar y el estero cuya extensión es de tres millas. Tiene buenas casas de dos y tres pisos, hoteles, almacenes y casas de consignación; la Aduana del Gobierno y un magnífico muelle. Su población es de algo más de 5.000 habitantes.

ÍNDICE

NOCIONES DE GEOGRAFÍA UNIVERSAL

PÁGINAS.

Lección I. 5
Lección II. 5
Lección III. 6
Lección IV. 7
Lección V. 7
Lección VI. 8
Lección VII. 9

GEOGRAFÍA DE CENTRO-AMÉRICA

PRIMERA PARTE

Descripción general. 10

SEGUNDA PARTE

Descripción de los Estados. 15
Sección 1.ª—Guatemala. 16
Departamento de Guatemala. 25
Departamento de Amatitlán. 34
Departamento de Escuintla. 36
Departamento de Sacatepéquez. 39
Departamento de Chimaltenango. 51
Departamento de Baja Verapaz. 56
Departamento de Alta Verapaz. 60
Departamento del Petén. 65
Departamento de Chiquimula. 69

PÁGINAS.

Departamento de Izabal. 74
Departamento de Zacapa.. 78
Departamento de Jalapa. 82
Departamento de Jutiapa.. 85
Departamento de Santa Rosa. 89
Departamento de Sololá. 93
Departamento de Totonicapam.. 100
Departamento del Quiché.. 102
Departamento de Huehuetenango.. 106
Departamento de San Marcos. 110
Departamento de Retalhuleu. 114
Departamento de Suchitepéquez. 117
Departamento de Quezaltenango. 121
Sección 2.ª—El Salvador. 130
Sección 3.ª—Honduras.. 140
Establecimiento de Belice.. 149
Sección 4.ª—Nicaragua.. 150
Reserva Mosquita. 158
Sección 5.ª—Costa Rica. 159

ÍNDICE DE LOS MAPAS

PÁGINAS.

América Central... 8
República de Guatemala. 16
República de El Salvador. 130
República de Honduras.. 142
República de Nicaragua. 150
República de Costa-Rica. 158